

NUMER: 98-147-85-78 REGON: 148308561
 P.O. Gmina Geodezyjna
 GEOLEX Sp. z o.o.
 ul. Rzemieślnicza 26, 26-800 Bielski
 tel.: 71-858-855 KRS: 0000000194
 www.geolex.eu Biuro@golex.eu

Pracownik Geodezyjny
 GEOLEX Sp. z o.o.
 Geodeta
 Katarzyna Chyżak
 26-802 Białostok, ul. Żelazna 26
 19-07-2013

GEODETA UPRAWNIONY
 Inż. **Janina Kąkolowska**
 Zaśw. GŁOSKAR 17881
 tel. 602 513 914

LEGENDA:

- Projektowany krawężnik wystający 15x30x100
- Projektowany opornik betonowy 12x25x100
- Projektowane obrzeże chodnikowe
- Istniejąca krawężnik ul. Rajdowej
- Istniejąca osł. ul. Rajdowej
- Projektowane nawierzchnie chodnika z kostki betonowej kolor szary
- Projektowane nawierzchnie zjazdów z kostki betonowej kolor czerwony
- Projektowany ściek uliczny prefabrykowany
- Projektowany jeden rząd płytek dylatacyjnych
- Projektowane dwa rzędy płytek dylatacyjnych
- Projektowane skłapy
- Projektowane rowy trójkątne
- Projektowane rowy trapezowe
- Organizacja tutebi:
- projektowane oznakowanie poziome
- projektowane oznakowanie pionowe
- istniejące oznakowanie pionowe
- istniejące oznakowanie poziome do likwidacji

Proj. wylot przykrawężnika obszczygowego km 0+576,3
 Proj. wylot ze ścieku skarpowego km 0+677,5
 Proj. wylot z rowu drogowego km 0+675,9
 Proj. wylot z rowu drogowego km 0+841,4
 Proj. wylot z rowu drogowego km 0+835,6
 Proj. wylot z rowu drogowego km 0+847,4
 Proj. wylot z rowu drogowego km 0+876
 Proj. wylot z rowu drogowego km 0+965,5
 Proj. wylot z rowu drogowego km 0+967,8
 Proj. wylot z rowu drogowego km 1+070,7

Projektant: **BURO INŻYNIERSKIE**
 ul. Borowej Góry 1/54, 01-354 Warszawa
 tel. 512 425 611, email: biuro@inzyjniarskie.pl
 biuro: ul. Truskawkowa 5, Szczepna, 05-600 Grójec
 www.biuroinzyjniarskie.com

Projektant:
 mgr inż. **Lukasz Widalski**
 mgr inż. **Pawel Szymański**
 Tytuł techniczny: **Stała organizacja ruchu**

Projekt budowlany
 Wzrostki: 1:1000
 Skala: 1:1000
 Wzrostki: 1:1000
 Skala: 1:1000

Projektant:
 mgr inż. **Lukasz Widalski**
 mgr inż. **Pawel Szymański**
 Tytuł techniczny: **Stała organizacja ruchu**

Projekt budowlany
 Wzrostki: 1:1000
 Skala: 1:1000
 Wzrostki: 1:1000
 Skala: 1:1000

Projektant:
 mgr inż. **Lukasz Widalski**
 mgr inż. **Pawel Szymański**
 Tytuł techniczny: **Stała organizacja ruchu**

Projekt budowlany
 Wzrostki: 1:1000
 Skala: 1:1000
 Wzrostki: 1:1000
 Skala: 1:1000

Projektant:
 mgr inż. **Lukasz Widalski**
 mgr inż. **Pawel Szymański**
 Tytuł techniczny: **Stała organizacja ruchu**

Projekt budowlany
 Wzrostki: 1:1000
 Skala: 1:1000
 Wzrostki: 1:1000
 Skala: 1:1000

Projektant:
 mgr inż. **Lukasz Widalski**
 mgr inż. **Pawel Szymański**
 Tytuł techniczny: **Stała organizacja ruchu**

Projekt budowlany
 Wzrostki: 1:1000
 Skala: 1:1000
 Wzrostki: 1:1000
 Skala: 1:1000

Projektant:
 mgr inż. **Lukasz Widalski**
 mgr inż. **Pawel Szymański**
 Tytuł techniczny: **Stała organizacja ruchu**

Projekt budowlany
 Wzrostki: 1:1000
 Skala: 1:1000
 Wzrostki: 1:1000
 Skala: 1:1000

Projektant:
 mgr inż. **Lukasz Widalski**
 mgr inż. **Pawel Szymański**
 Tytuł techniczny: **Stała organizacja ruchu**

Projekt budowlany
 Wzrostki: 1:1000
 Skala: 1:1000
 Wzrostki: 1:1000
 Skala: 1:1000

Projektant:
 mgr inż. **Lukasz Widalski**
 mgr inż. **Pawel Szymański**
 Tytuł techniczny: **Stała organizacja ruchu**

Projekt budowlany
 Wzrostki: 1:1000
 Skala: 1:1000
 Wzrostki: 1:1000
 Skala: 1:1000

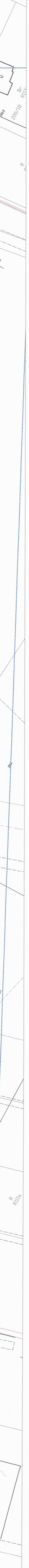

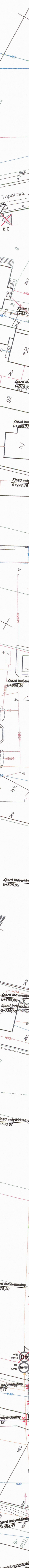
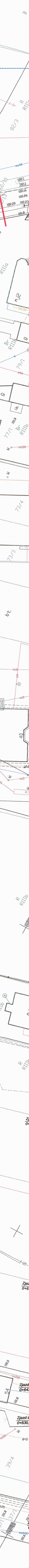


Projektant:
 mgr inż. **Lukasz Widalski**
 mgr inż. **Pawel Szymański**
 Tytuł techniczny: **Stała organizacja ruchu**

Projekt budowlany
 Wzrostki: 1:1000
 Skala: 1:1000
 Wzrostki: 1:1000
 Skala: 1:1000

Projektant:
 mgr inż. **Lukasz Widalski**
 mgr inż. **Pawel Szymański**
 Tytuł techniczny: **Stała organizacja ruchu**

Projekt budowlany
 Wzrostki: 1:1000
 Skala: 1:1000
 Wzrostki: 1:1000
 Skala: 1:1000

Projektant:
 mgr inż. **Lukasz Widalski**
 mgr inż. **Pawel Szymański**
 Tytuł techniczny: **Stała organizacja ruchu**



MAPA DO CELÓW PROJEKTOWYCH

MAPA 1 z 2
 ul. RAIJDOVA - Nowostaw - działka
 143206, 5.0007 KAWAŁY DZIAŁKI
 143206, 5.0007 KAWAŁY DZIAŁKI
 143206, 5.0007 KAWAŁY DZIAŁKI
 143206, 5.0007 KAWAŁY DZIAŁKI

MAPA 1 z 2
 ul. RAIJDOVA - Nowostaw - działka
 143206, 5.0007 KAWAŁY DZIAŁKI
 143206, 5.0007 KAWAŁY DZIAŁKI
 143206, 5.0007 KAWAŁY DZIAŁKI
 143206, 5.0007 KAWAŁY DZIAŁKI

MAPA 1 z 2
 ul. RAIJDOVA - Nowostaw - działka
 143206, 5.0007 KAWAŁY DZIAŁKI
 143206, 5.0007 KAWAŁY DZIAŁKI
 143206, 5.0007 KAWAŁY DZIAŁKI
 143206, 5.0007 KAWAŁY DZIAŁKI

MAPA 1 z 2
 ul. RAIJDOVA - Nowostaw - działka
 143206, 5.0007 KAWAŁY DZIAŁKI
 143206, 5.0007 KAWAŁY DZIAŁKI
 143206, 5.0007 KAWAŁY DZIAŁKI
 143206, 5.0007 KAWAŁY DZIAŁKI

MAPA 1 z 2
 ul. RAIJDOVA - Nowostaw - działka
 143206, 5.0007 KAWAŁY DZIAŁKI
 143206, 5.0007 KAWAŁY DZIAŁKI
 143206, 5.0007 KAWAŁY DZIAŁKI
 143206, 5.0007 KAWAŁY DZIAŁKI

MAPA 1 z 2
 ul. RAIJDOVA - Nowostaw - działka
 143206, 5.0007 KAWAŁY DZIAŁKI
 143206, 5.0007 KAWAŁY DZIAŁKI
 143206, 5.0007 KAWAŁY DZIAŁKI
 143206, 5.0007 KAWAŁY DZIAŁKI

MAPA 1 z 2
 ul. RAIJDOVA - Nowostaw - działka
 143206, 5.0007 KAWAŁY DZIAŁKI
 143206, 5.0007 KAWAŁY DZIAŁKI
 143206, 5.0007 KAWAŁY DZIAŁKI
 143206, 5.0007 KAWAŁY DZIAŁKI

MAPA 1 z 2
 ul. RAIJDOVA - Nowostaw - działka
 143206, 5.0007 KAWAŁY DZIAŁKI
 143206, 5.0007 KAWAŁY DZIAŁKI
 143206, 5.0007 KAWAŁY DZIAŁKI
 143206, 5.0007 KAWAŁY DZIAŁKI

MAPA 1 z 2
 ul. RAIJDOVA - Nowostaw - działka
 143206, 5.0007 KAWAŁY DZIAŁKI
 143206, 5.0007 KAWAŁY DZIAŁKI
 143206, 5.0007 KAWAŁY DZIAŁKI
 143206, 5.0007 KAWAŁY DZIAŁKI

MAPA 1 z 2
 ul. RAIJDOVA - Nowostaw - działka
 143206, 5.0007 KAWAŁY DZIAŁKI
 143206, 5.0007 KAWAŁY DZIAŁKI
 143206, 5.0007 KAWAŁY DZIAŁKI
 143206, 5.0007 KAWAŁY DZIAŁKI

MAPA 1 z 2
 ul. RAIJDOVA - Nowostaw - działka
 143206, 5.0007 KAWAŁY DZIAŁKI
 143206, 5.0007 KAWAŁY DZIAŁKI
 143206, 5.0007 KAWAŁY DZIAŁKI
 143206, 5.0007 KAWAŁY DZIAŁKI

MAPA 1 z 2
 ul. RAIJDOVA - Nowostaw - działka
 143206, 5.0007 KAWAŁY DZIAŁKI
 143206, 5.0007 KAWAŁY DZIAŁKI
 143206, 5.0007 KAWAŁY DZIAŁKI
 143206, 5.0007 KAWAŁY DZIAŁKI

05.2018 1:500 2/2 B-02