















LEGENDA:

-  Projektowany krawężnik wystający 150x100
-  Projektowane obrzeże chodnikowe
-  Istniejąca krawężń ul. Rajdowej
-  Projektowana nawierzchnia chodnika z kostki betonowej koloru szarego
-  Projektowane nawierzchnie ścieżek z kostki betonowej koloru szarego
-  Projektowany ściek uliczny prefabrykowany
-  Projektowane dwa rzędy płytek dylatacyjnych
-  Projektowane słupy
-  Projektowane rowy trapezowe
-  Organizacja ruchu:
-  - projektowane oznakowanie poziome
-  - istniejące oznakowanie poziome
-  - istniejące oznakowanie poziome do likwidacji
-  - istniejące oznakowanie poziome do likwidacji

BIURO INŻYNIERSKIE
INŻYNIERSTWO
 ul. Borowej Góry 1/54, 01-354 Warszawa
 tel. 812 425 611 e-mail: biuro@inzynierskie.pl
 biuro: ul. Truskawkowa 5, Szczepanów, 05-600 Grojec
 www.biuroinzynierskie.com

Rozbudowa drogi powiatowej nr 4117 W (ul. Rajdowej) na odc. od drogi serwisowej autostrady A2 do drogi gminnej (ul. Topolowej) w m. Konocza
 Zarząd Powiatu Warszawskiego Zachodniego
 ul. Poznańska 129/133, 05-850 Olsztyn-Nowy Miasto
 Projekt budowlany
 mgr inż. Łukasz Władziński
 mgr inż. Paweł Szymański
 Skala: 1:500
 Data: 05.2018
 Kolor: 1/2
 Numer: D-02

