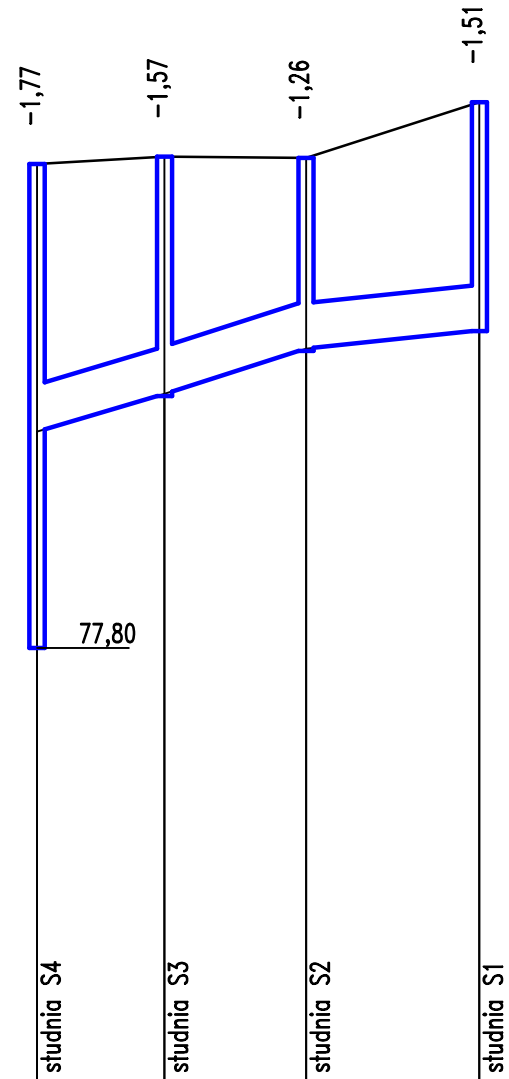
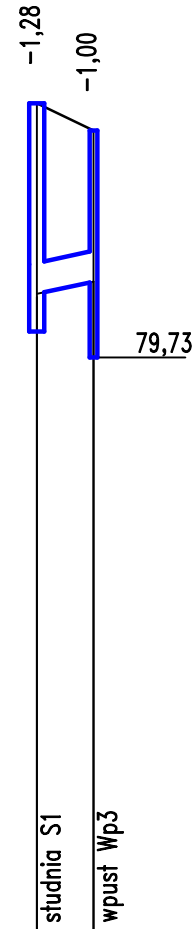


Skala pionowa 1:50
Skala pozioma 1:500



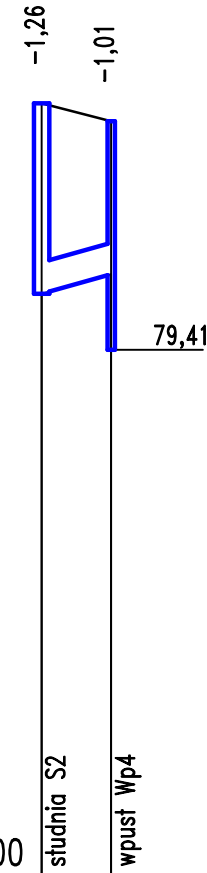
PP=75,00

RZĘDNE DNA KANAŁU	79,33	79,58	79,88	80,00
SPADKI, ODLEGŁOŚCI		$i=2,966\%$ $L=8,43m$	$i=3,202\%$ $L=9,37m$	$i=1,047\%$ $L=11,46m$
RZĘDNE TERENU	81,10	81,15	81,14	81,51
MATERIAŁ, ŚREDNICA	PVC, Dn=0,3 m			
ODLEGŁOŚCI	0,00	8,43	17,80	29,26



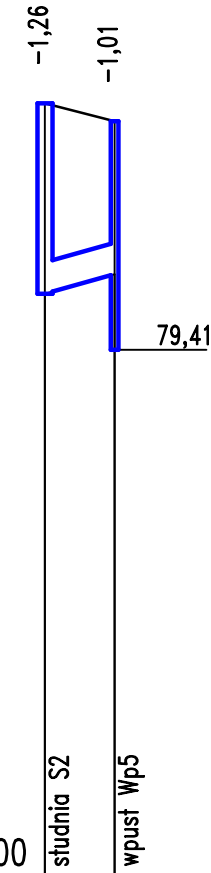
PP=76,00

RZĘDNE DNA KANAŁU	80,23	80,25	80,33
SPADKI, ODLEGŁOŚCI			$i=2,145\%$ $L=3,75m$
RZĘDNE TERENU	81,51	81,33	
MATERIAŁ, ŚREDNICA	PVC, Dn=0,2 m		
ODLEGŁOŚCI	0,00	3,75	



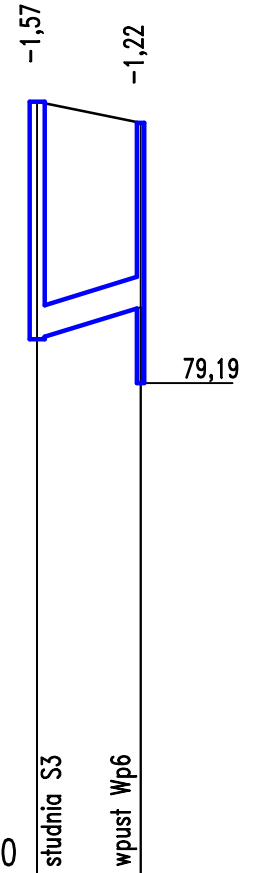
PP=76,00

RZĘDNE DNA KANAŁU	79,88	80,01
SPADKI, ODLEGŁOŚCI		$i=2,826\%$ $L=4,60m$
RZĘDNE TERENU	81,14	81,02
MATERIAŁ, ŚREDNICA	PVC, Dn=0,2 m	
ODLEGŁOŚCI	0,00	4,60



PP=76,00

RZĘDNE DNA KANAŁU	79,88	80,01
SPADKI, ODLEGŁOŚCI		$i=2,300\%$ $L=4,80m$
RZĘDNE TERENU	81,14	81,02
MATERIAŁ, ŚREDNICA	PVC, Dn=0,2 m	
ODLEGŁOŚCI	0,00	4,80



PP=76,00

RZĘDNE DNA KANAŁU	79,58	79,79
SPADKI, ODLEGŁOŚCI		$i=3,070\%$ $L=6,84m$
RZĘDNE TERENU	81,15	81,01
MATERIAŁ, ŚREDNICA	PVC, Dn=0,2 m	
ODLEGŁOŚCI	0,00	6,84

Jednostka projektowa:			
DIADROME			
ul. Fieldorfa 10A/100, 03-984 Warszawa, tel.: 604 083 605, fax 22 398 74 41, e-mail: diadrome@o2.pl			
Projekt:			
PROJEKT WYKONAWCZY rozbudowy drogi powiatowej 2420W ulicy Wiślanej wraz ze skrzyżowaniem typu rondo z ulicami Dolną i Zachodnią w Łomiankach, powiat warszawski zachodni.			
Działki objęte projektem:			
377/5, 556/8, 557/2 z obrębu 0021 2/3, 2/4, 152/5, 152/9, 153/3, 153/4 z obrębu 0022 1/3, 157/2, 231/1, 231/5 z obrębu 0024			
Rysunek:			
PROFILE KANALIZACYJNE			
Projektant:	Podpis:	Investor:	
mgr inż. Małgorzata Cielecka upr. bud. nr SI-16/90		Zarząd Powiatu Warszawskiego Zachodniego ul. Poznańska 128/133, 05-850 Ożarów Mazowiecki	
Opracował:	Podpis:	Zamawiający:	
mgr Edyta Kucharek		Zarząd Dróg Powiatowych ul. Poznańska 300, 05-850 Ożarów Mazowiecki	
		Skala:	Data:
		1:50/500	03.2015
			Nr rysunku:
			9