


## Opinia

Dotyczy wycięcia drzew w pasie drogowym drogi powiatowej, w miejscowości Łomianki przy ul. Wiślanej (skrzyżowanie z ul. Zachodnią i Długą), gm. Łomianki.

- 1) Grochodrzew biały o obwodzie pnia 63 cm, na wysokości 1,3 m. Posusz 50%. Drzewo pochylone  $20^0$  w kierunku północnym. Korona wrośnięta w linię energetyczną.
- 2) Brzoza brodawkowata o obwodzie pnia 40 cm. Posusz 70%. Zamierające. Złamany wierzchołek.
- 3) Świerk pospolity o obwodzie pnia 56 cm, na wysokości 1,3 m. Posusz 30%.
- 4) Świerk pospolity o obwodzie pnia 58 cm, na wysokości 1,3 m. Posusz 40%.
- 5) Lipa drobnolistna o obwodzie pnia 63 cm, na wysokości 1,3 m. Posusz 10%. Korona wrośnięta w linię energetyczną. Przycięte na wysokości 5 m, przez pracowników energetyki.
- 6) Świerk pospolity o obwodzie pnia 42 cm, na wysokości 1,3 m. Posusz 60%. Przygłuszony.
- 7) Grochodrzew biały o obwodzie pnia 70 cm, na wysokości 1,3 m. Posusz 30%. Drzewo pochylone  $30^0$  w kierunku wschodnim. Krzywe.
- 8) Grochodrzew biały o obwodzie pnia 83 cm, na wysokości 1,3 m. Posusz 30%. Drzewo pochylone  $10^0$  w kierunku południowym (na jezdnię).
- 9) Grochodrzew biały o obwodzie pnia 58 cm, na wysokości 1,3 m. Posusz 20%. Drzewo pochylone  $20^0$  w kierunku południowym (na jezdnię).
- 10) Grochodrzew biały o obwodzie pnia 75 cm, na wysokości 1,3 m. Posusz 30%. Drzewo pochylone  $20^0$  w kierunku południowym (na jezdnię).
- 11) Kasztanowiec biały o obwodzie pnia 231 cm, na wysokości 1,3 m. Posusz 50%. Zamierające. Martwy wierzchołek. Brak pasa życiowego na 2/3 obwodu pnia. Na wysokości 3,5 m, liczne dziuple ze zgnilizną. Na całej długości pnia, zgnilizna miękka wewnętrzna i dziupla. W części odziomkowej, ubytek ze zgnilizną miękka i widocznymi żerami owadów. Drzewo niebezpieczne.
- 12) Sumak octowiec o powierzchni  $15\text{ m}^2$ . Forma krzewiasta.
- 13) Grochodrzew biały o obwodzie pnia 85 cm, na wysokości 1,3 m. Posusz 20%. Drzewo pochylone  $20^0$  w kierunku zachodnim.
- 14) Grochodrzew biały o obwodzie pnia 52 cm, na wysokości 1,3 m. Posusz 30%. Drzewo pochylone  $20^0$  w kierunku południowym (na jezdnię). Drzewo nr 14, 15 i 16, wyrastają z jednego odziomka.
- 15) Grochodrzew biały o obwodzie pnia 86 cm, na wysokości 1,3 m. Posusz 20%. Drzewo pochylone  $30^0$  w kierunku południowym (na jezdnię).

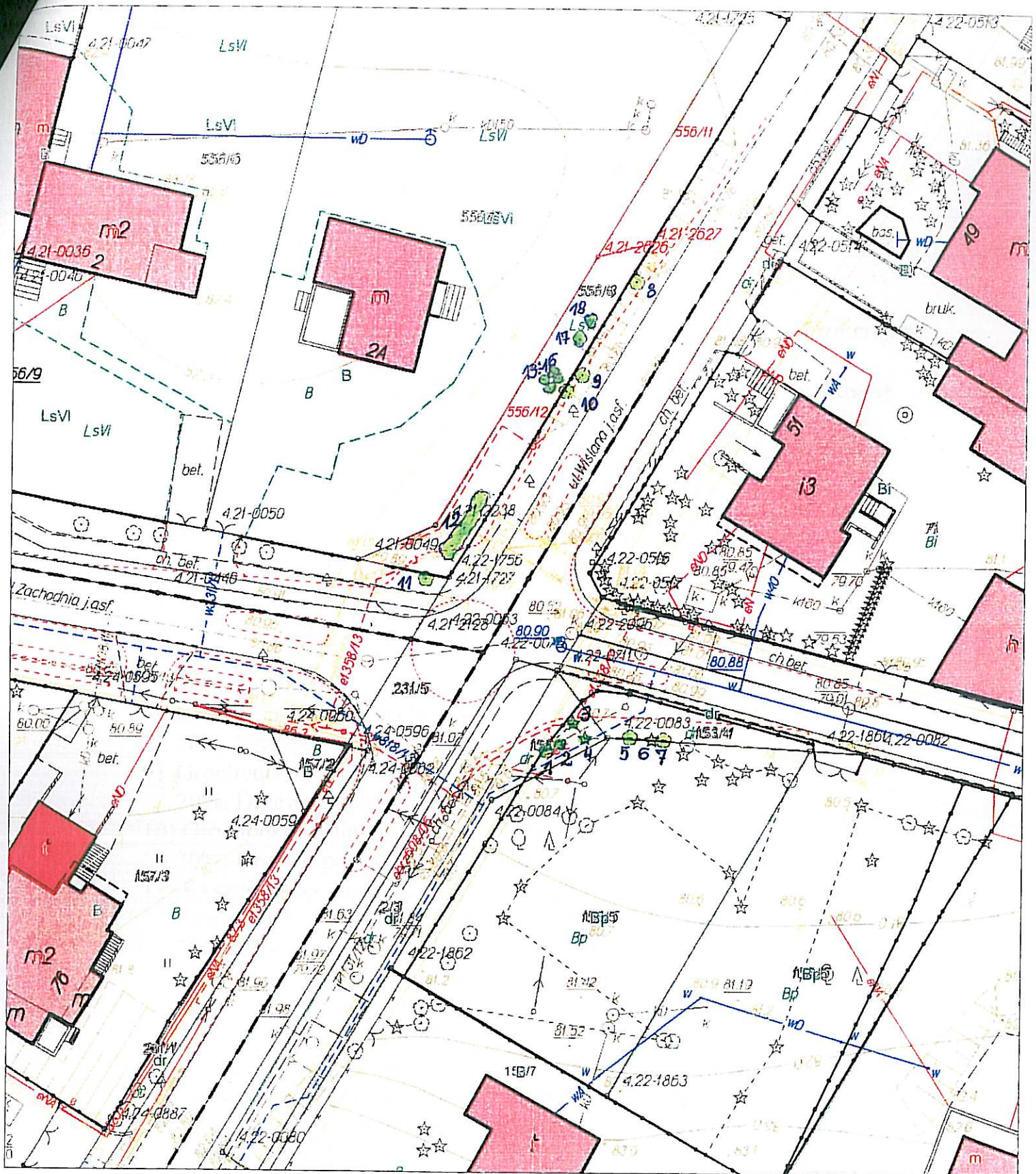
- 16) Grochodrzew biały o obwodzie pnia 61 cm, na wysokości 1,3 m. Posusz 20%. Drzewo pochylone  $20^{\circ}$  w kierunku wschodnim.
- 17) Grochodrzew biały o obwodzie pnia 75 cm, na wysokości 1,3 m. Posusz 20%. Drzewo pochylone  $20^{\circ}$  w kierunku południowym (na jezdnię).
- 18) Grochodrzew biały o obwodzie pnia 62 cm, na wysokości 1,3 m. Posusz 30%. Drzewo pochylone  $10^{\circ}$  w kierunku wschodnim.

Przeprowadzone oględziny drzew oraz ich najbliższego otoczenia nie wykazały istnienia w jego obrębie gatunków roślin, grzybów oraz zwierząt objętych ochroną prawną.






Starostwo Powiatu Warszawskiego Zachodniego  
Ośrodek Dokumentacji Geodezyjnej i Kartograficznej



Niniejszy wydruk nie stanowi dokumentu w rozumieniu przepisów prawa.

Wydrukowano z systemu iGeoMap na podstawie danych ODGIK Ozarów Mazowiecki Łomianki

12.05.2014 11:02

 - drzewo do wycięcia