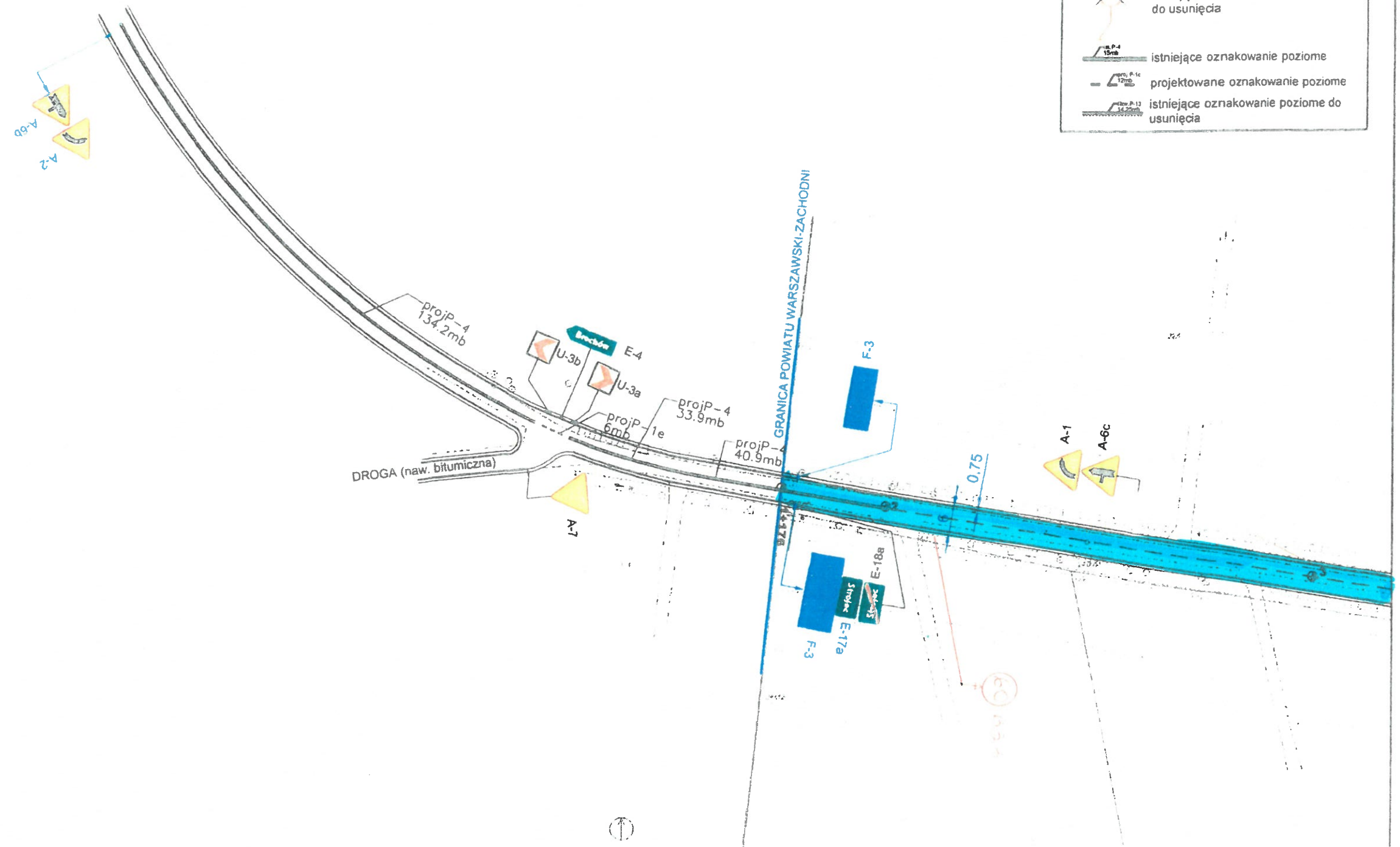




- zakres
makiety bitumicznej

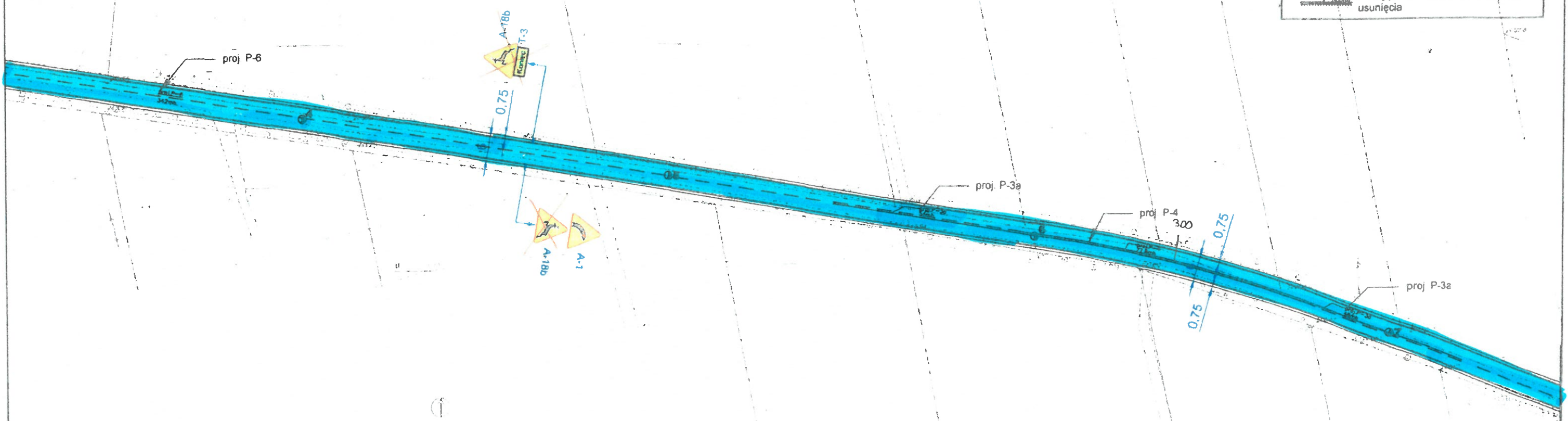
LEGENDA	
	A-1 istniejące oznakowanie pionowe
	A-1c projektowane oznakowanie pionowe
	A-40 istniejące oznakowanie pionowe do usunięcia
	A-1, A-6c istniejące oznakowanie poziome
	A-1, A-6c projektowane oznakowanie poziome
	A-1, A-6c istniejące oznakowanie poziome do usunięcia



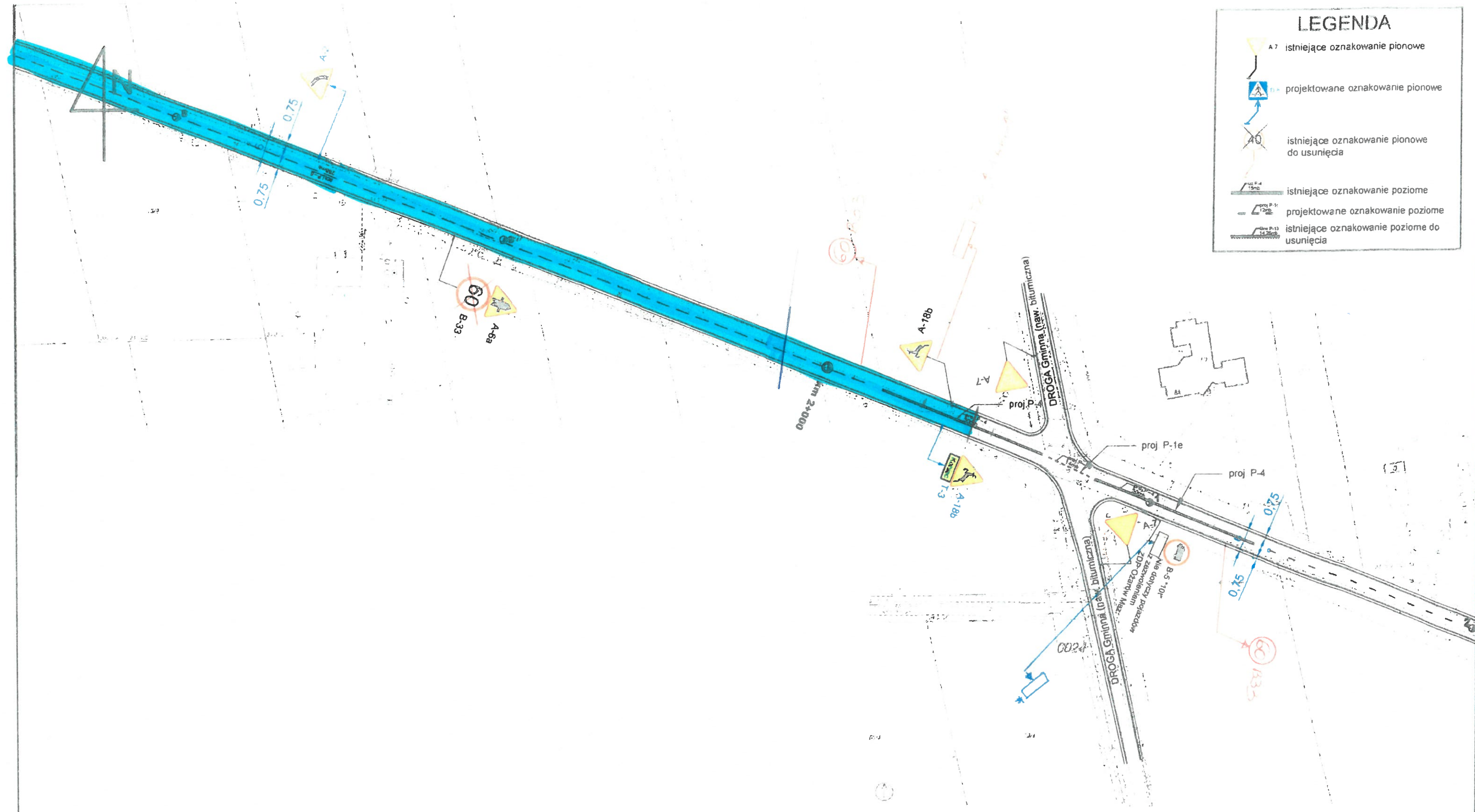
TYTUŁ	STAJA ORGANIZACJA RUCHU DLA DROGI POWIATOWEJ NR 3805W NA ODC. OD KM 0+000 DO KM 4+300 Budki Żelazowskie - Strojec - Woja Pasikowska		
	AKTUALIZACJA		
RYS NR 5	Skala	1 1000	Data wykonania projektu 11 2016
PROJEKTANT	Imię : nazwisko		Podpis projektanta
	mgr inż. Anna Utrata		



LEGENDA	
	istniejące oznakowanie pionowe
	projektowane oznakowanie pionowe
	istniejące oznakowanie pionowe do usunięcia
	istniejące oznakowanie poziome
	projektowane oznakowanie poziome
	istniejące oznakowanie poziome do usunięcia



TYTUŁ	STAŁA ORGANIZACJA RUCHU DLA DRÓGI POWIATOWEJ NR 3805W		
	NA ODC. OD KM 0+000 DO KM 4+300 Budki Żelazowskie - Stojęc - Wola Pasikońska		
RYS NR 6	AKTUALIZACJA		
	Skala	1:1000	Data wykonania projektu 11.2016
PROJEKTANT	Imię i nazwisko		Podpis projektanta
	mgr inż. Anna Utrata		



LEGENDA	
	A-7 istniejące oznakowanie pionowe
	projektowane oznakowanie pionowe
	istniejące oznakowanie pionowe do usunięcia
	istniejące oznakowanie poziome
	projektowane oznakowanie poziome
	istniejące oznakowanie poziome do usunięcia

TYTUŁ	STALA ORGANIZACJA RUCHU DLA DROGI POWIATOWEJ NR 3605W NA ODC. OD KM 0+000 DO KM4+300 Bucki Żelazowskie - Strojec - Wola Pasikowska			
	AKTUALIZACJA			
RYS NR 7	Skala	1:1000	Data wykonania projektu	11.2016
PROJEKTANT	Imię i nazwisko		Podpis projektanta	
	mgr inż. Anna Utrata			

