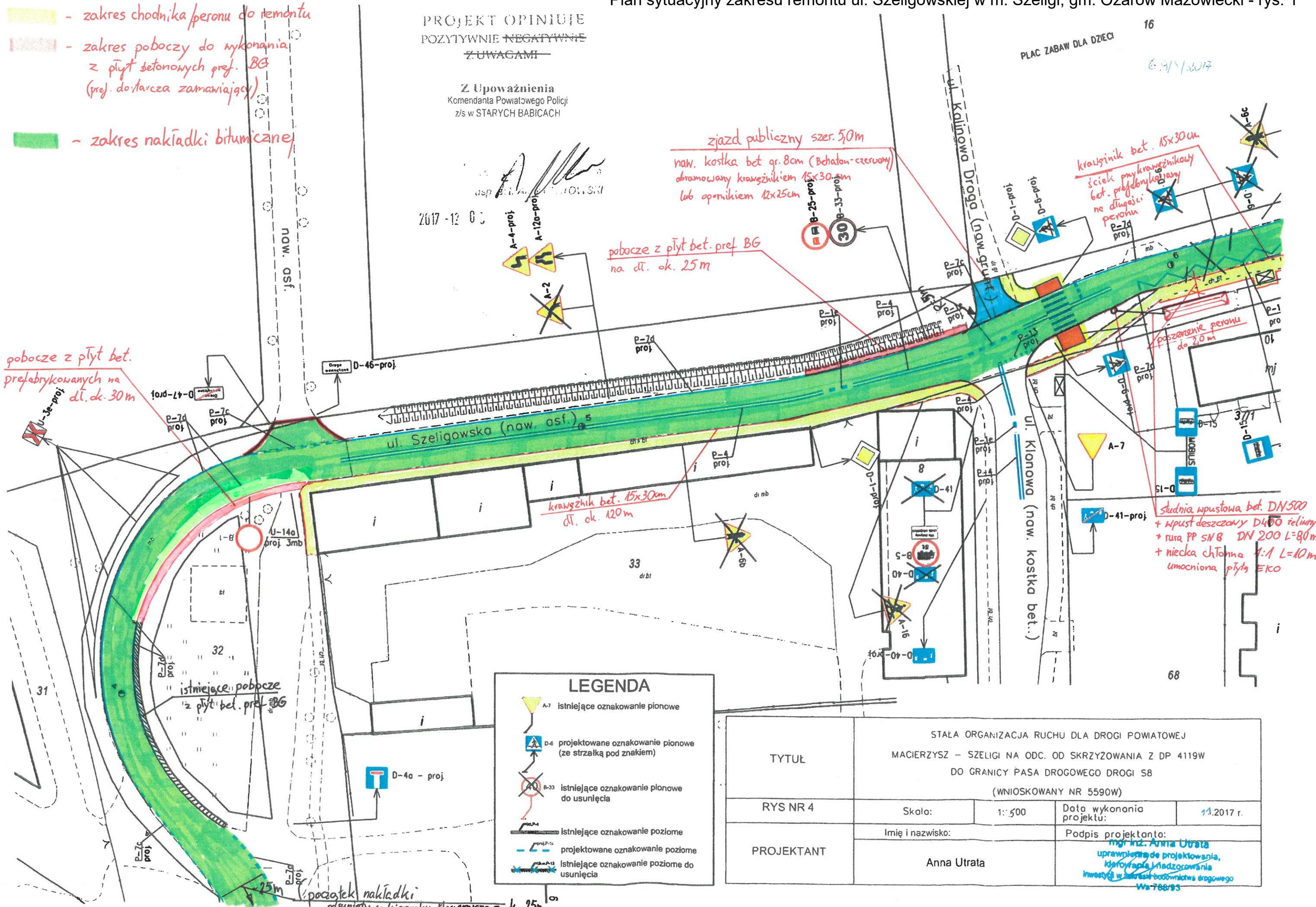


- zakres chodnika/peronu do remontu
- zakres poboczy do wykonania z płyt betonowych pref. BG (pref. dostarcza zamawiający)
- zakres nakładki bitumicznej

PROJEKT OPINIUIE  
POZYTYWNE NEGATYWNE  
Z UWAGAMI

Z Upoważnienia  
Komendanta Powiatowego Policji  
z/s w STARYCH BABICACH

16  
6.9/1/2017



**LEGENDA**

- A-7 istniejące oznakowanie pionowe
- P-6 projektowane oznakowanie pionowe (ze strzałką pod znakiem)
- B-33 istniejące oznakowanie pionowe do usunięcia
- P-4 istniejące oznakowanie poziome
- P-4 projektowane oznakowanie poziome
- P-13 istniejące oznakowanie poziome do usunięcia

TYTUŁ	STAŁA ORGANIZACJA RUCHU DLA DRUGI POWIATOWEJ MACIERZYSZ – SHELIGI NA ODC. OD SKRZYŻOWANIA Z DP 4119W DO GRANICY PASA DROGOWEGO DRUGI S8 (WNIOSKOWANY NR 5590W)		
	RYS NR 4	Skala: 1:500	Data wykonania projektu: 14.2017 r.
PROJEKTANT	Imię i nazwisko: Anna Utrata		Podpis projektanta: mgr inż. Anna Utrata uprawniona do projektowania, kierowania i nadzoru inwestycji w zakresie budownictwa drogowego Wz 768/93

pobocze z płyt bet. prefabrykowanych na dt. ok. 30m

pobocze z płyt bet. pref BG na dt. ok. 25m

zjazd publiczny szer. 5,0m  
naw. kostka bet gr. 8cm (Behaton-czerwony)  
obramowany krawężnikiem 15x30cm  
lub opornikiem 12x25cm

krawężnik bet. 15x30cm  
ściek przykrawężnikowy bet. prefabrykowany nie dłuższy peronu

studnia wpustowa bet. DN500  
+ wpust deszczowy D400 żeliwny  
+ rura PP S118 DN 200 L=80m  
+ niecka chłonna 1:1 L=10m umocniona płytą EKO

istniejące pobocze z płyt bet. pref BG

początek nakładki odsłony w kierunku Macierzysza o dt. ok. 25m

POZYTYWNE - NEGATYWNE  
Z UWAGAMI







Z Upoważnienia  
Komendanta Powiatowego Policji  
z/s w STARYCH BABICACH

2017-12-05



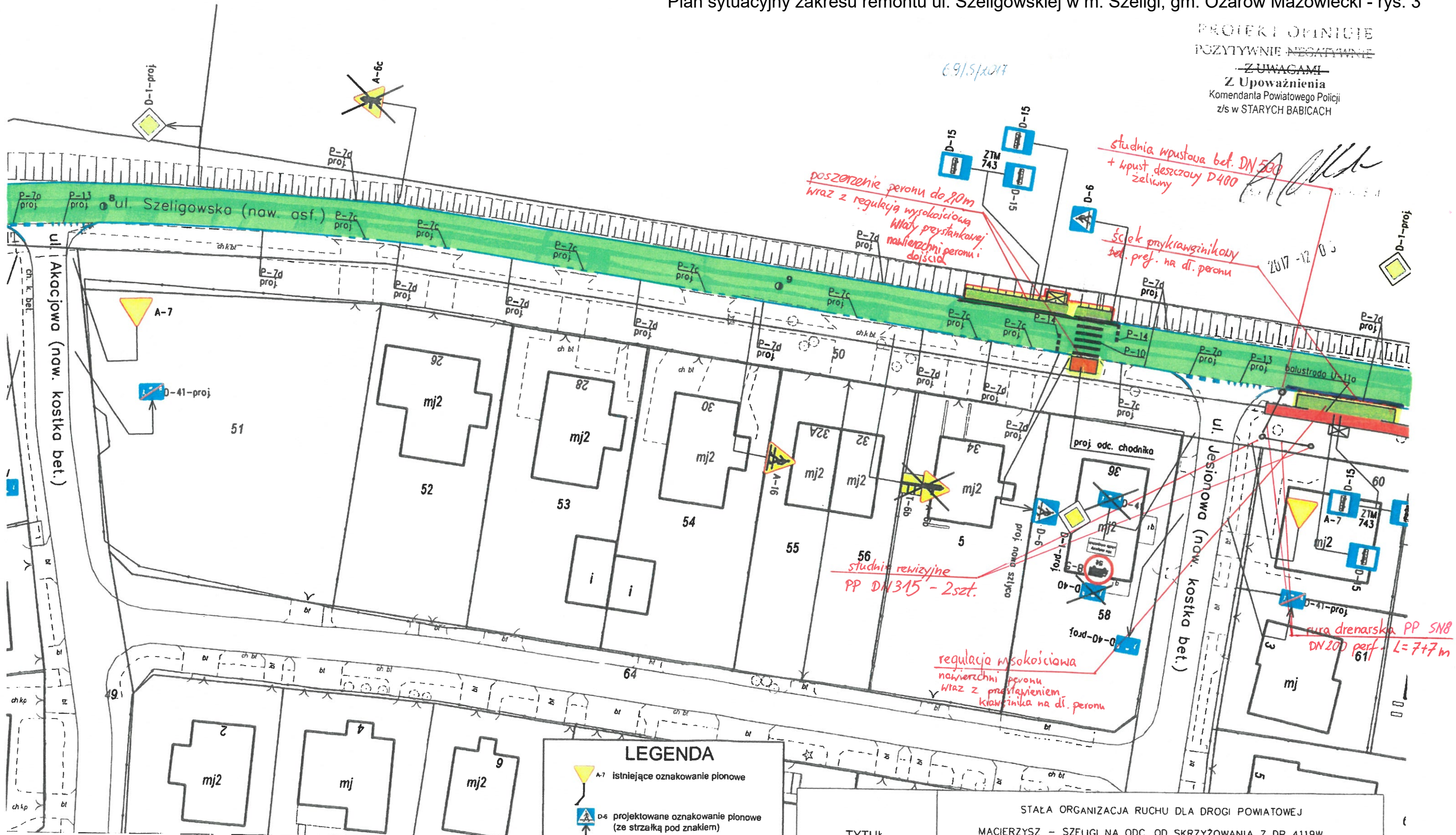
*regulacja wysokości wiaty przystankowej*

**LEGENDA**

-  A-7 istniejące oznakowanie pionowe
-  D-6 projektowane oznakowanie pionowe (ze strzałką pod znakiem)
-  B-33 istniejące oznakowanie pionowe do usunięcia
-  istniejące oznakowanie poziome
-  projektowane oznakowanie poziome
-  istniejące oznakowanie poziome do usunięcia

TYTUŁ	STAŁA ORGANIZACJA RUCHU DLA DRÓGI POWIATOWEJ MACIERZYSZ – SZELOGI NA ODC. OD SKRZYŻOWANIA Z DP 4119W DO GRANICY PASA DROGOWEGO DRÓGI S8 (WNIOSKOWANY NR 5590W)		
	RYS NR 5	Skala: 1: 500	Data wykonania projektu: 11.2017 r.
PROJEKTANT	Imię i nazwisko: Anna Utrata		Podpis projektanta: <i>mgr inż. Anna Utrata</i> uprawnienia do projektowania, kierowania i nadzorowania inwestycji w zakresie budownictwa drogowego Wa 788/93

PROJEKT OPINIATE  
POZYTYWNE NEGATYWNE  
Z UWAGAMI  
Z Upoważnienia  
Komendanta Powiatowego Policji  
z/s w STARYCH BABICACH



6/9/15/2017

poszerzenie peronu do 2,0m wraz z regulacją wysokościową kłady przystankowej nawierzchni peronu i dojazdów

studnia wpustowa bet. DN 500 + wpust deszczowy D400 zielony

ściek przykrawężnikowy bet. pref. na dł. peronu

balustrada U-110

proj. odc. chodnika



proj. nowe szłyco

studnie rewizyjne PP DN 315 - 2szt.

regulacja wysokościowa nawierzchni peronu wraz z przystawieniem krawężnika na dł. peronu

cura drenarska PP SN8 DN 200 perf. L=7+7m

**LEGENDA**

-  A-7 istniejące oznakowanie pionowe
-  D-6 projektowane oznakowanie pionowe (ze strzałką pod znakiem)
-  B-33 istniejące oznakowanie pionowe do usunięcia
-  P-14 istniejące oznakowanie poziome
-  P-12 projektowane oznakowanie poziome
-  P-13 istniejące oznakowanie poziome do usunięcia

TYTUŁ	STAŁA ORGANIZACJA RUCHU DLA DRogi POWIATOWEJ MACIERZYSZ – SHELIGI NA ODC. OD SKRZYŻOWANIA Z DP 4119W DO GRANICY PASA DROGOWEGO DRogi S8 (WNIOSKOWANY NR 5590W)		
	RYS NR 6	Skala: 1:500	Data wykonania projektu: 11.1.2017 r.
PROJEKTANT	Imię i nazwisko:	Podpis projektanta:	
	Anna Utrata	mgr inż. Anna Utrata uprawnienia do projektowania, kierowania i nadzoru nad inwestycjami w zakresie budownictwa drogowego Wy 788/93	

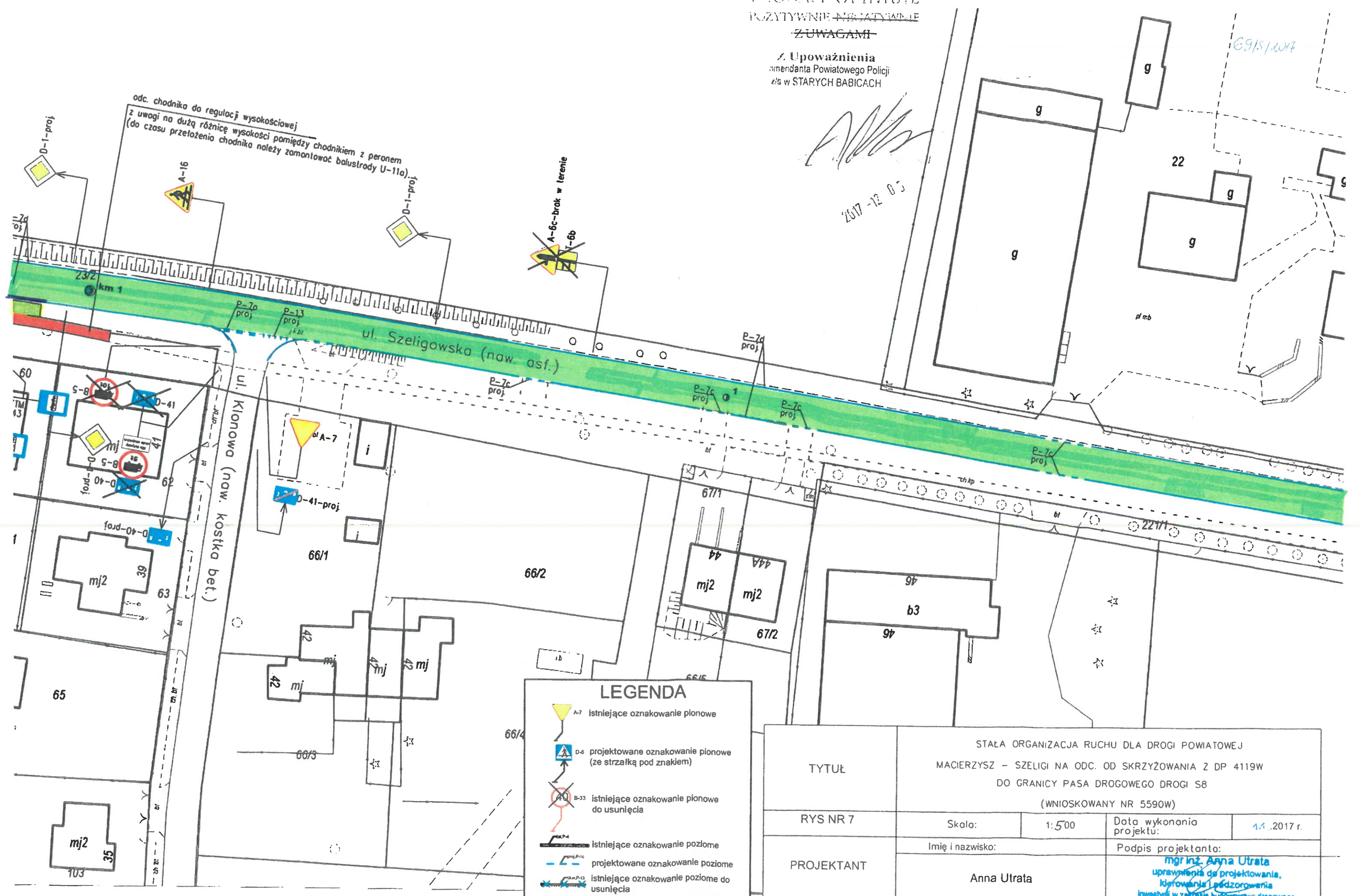
PROJEKT UPINIECIE  
POZYTYWNE NEGATYWNE  
Z UWAGAMI

Z. Upoważnienia  
amendanta Powiatowego Policji  
z/s w STARYCH BABICACH

*[Signature]*  
2017-12-05

*EG/S/2017*

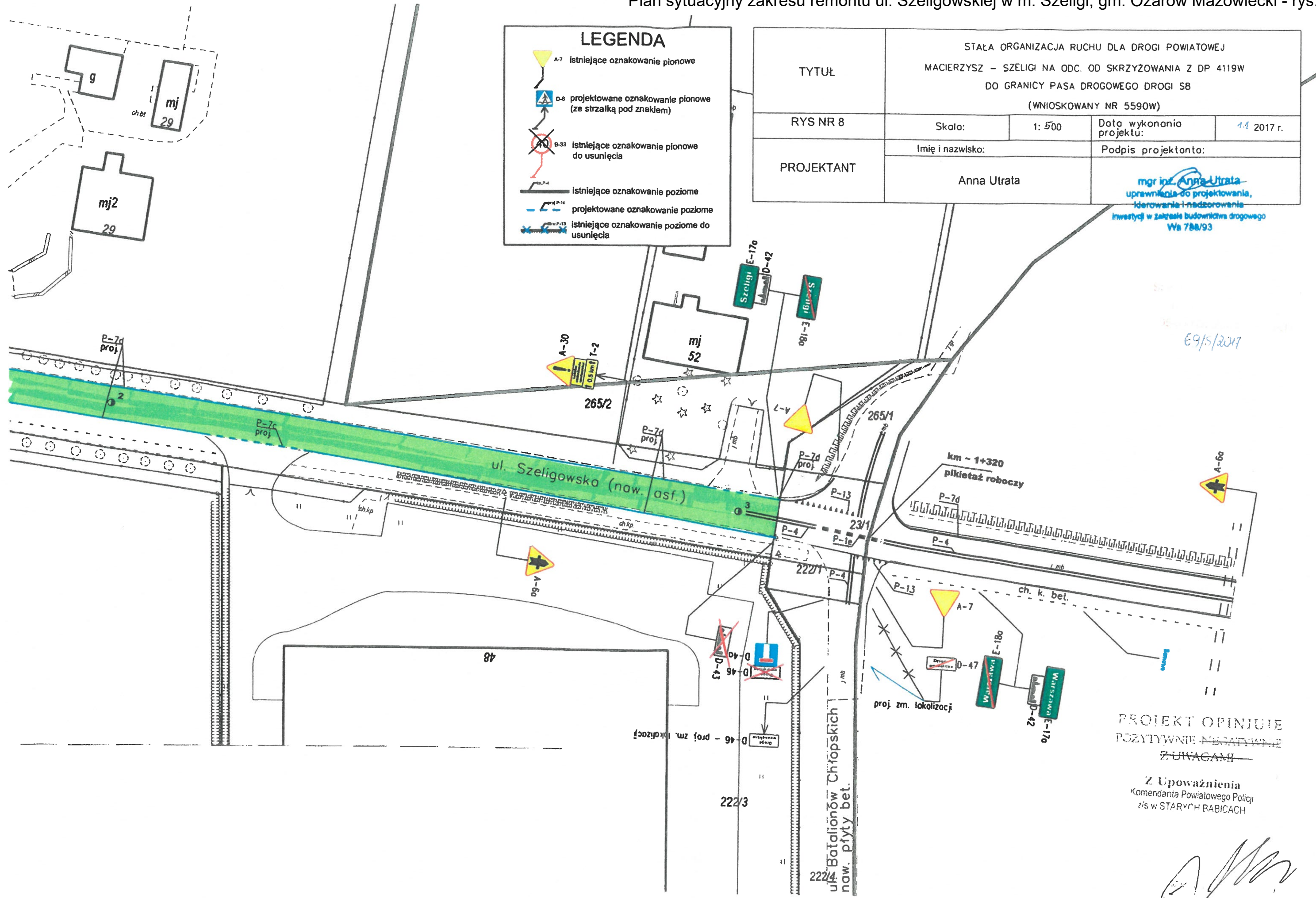
odc. chodnika do regulacji wysokościowej  
z uwagi na dużą różnicę wysokości pomiędzy chodnikiem z peronem  
(do czasu przełożenia chodnika należy zamontować balustrady U-11a)



### LEGENDA

- A-7 istniejące oznakowanie pionowe
- D-8 projektowane oznakowanie pionowe (ze strzałką pod znakiem)
- B-33 istniejące oznakowanie pionowe do usunięcia
- P-4 istniejące oznakowanie poziome
- P-16 projektowane oznakowanie poziome
- P-13 istniejące oznakowanie poziome do usunięcia

TYTUŁ	STAŁA ORGANIZACJA RUCHU DLA DRUGI POWIATOWEJ MACIERZYSZ – SZELIGI NA ODC. OD SKRZYŻOWANIA Z DP 4119W DO GRANICY PASA DROGOWEGO DRUGI S8 (WNIOSEKOWANY NR 5590W)			
	RYS NR 7	Skala:	1:500	Data wykonania projektu: 1.1.2017 r.
PROJEKTANT	Imię i nazwisko:		Podpis projektanta:	
	Anna Utrata		<i>[Signature]</i> mgr inż. Anna Utrata uprawnienia do projektowania, kierowania i nadzoru inwestycji w zakresie budownictwa drogowego WA 788793	



**LEGENDA**

- A-7 istniejące oznakowanie pionowe
- B-33 projektowane oznakowanie pionowe (ze strzałką pod znakiem)
- B-33 istniejące oznakowanie pionowe do usunięcia
- istniejące oznakowanie poziome
- projektowane oznakowanie poziome
- istniejące oznakowanie poziome do usunięcia

TYTUŁ	STAŁA ORGANIZACJA RUCHU DLA DRUGI POWIATOWEJ			
	MACIERZYSZ – SZEŁIGI NA ODC. OD SKRZYŻOWANIA Z DP 4119W DO GRANICY PASA DROGOWEGO DRUGI 58 (WNIOSKOWANY NR 5590W)			
RYS NR 8	Skala:	1: 500	Data wykonania projektu:	1.1. 2017 r.
PROJEKTANT	Imię i nazwisko:		Podpis projektanta:	
	Anna Utrata			

*mgr inż. Anna Utrata*  
 uprawnienia do projektowania,  
 kierowania i nadzorowania  
 inwestycji w zakresie budownictwa drogowego  
 Wz 788/93

69/5/2017

PROJEKT OPINIIE  
 POZYTYWNE NEGATYWNE  
 Z UWAGAMI  
 Z Upoważnienia  
 Komendanta Powiatowego Policji  
 z/s w STARYCH BABICACH