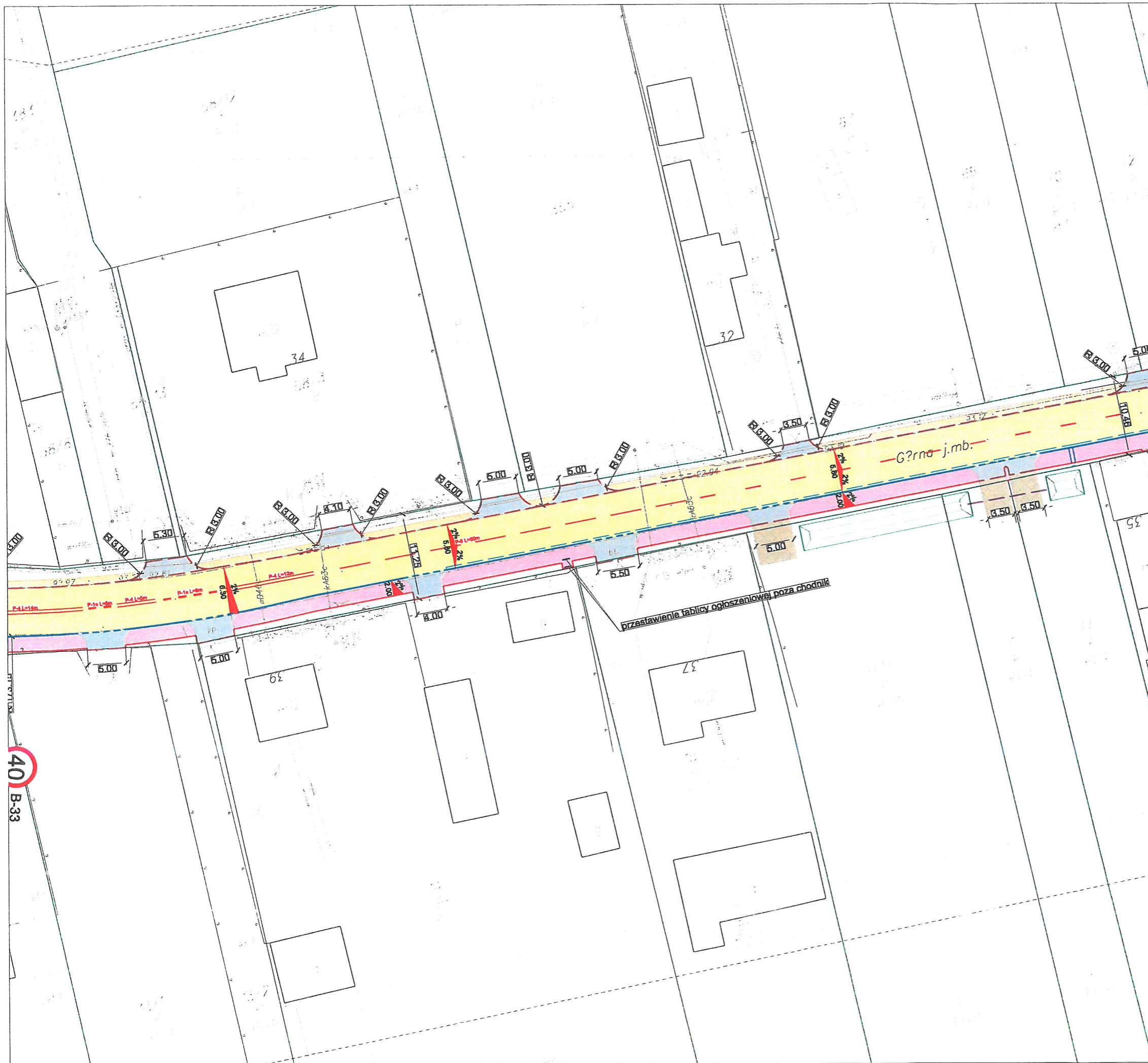


LEGENDA	
	projektowana jezdnia
	projektowany chodnik
	projektowane zjazdy
	projektowane pobocze
	projektowany krawężnik uliczny
	projektowane krawężnik uliczny wtopiony
	projektowane obrzeże chodnikowe
	projektowane opornik drogowy
	istniejące granice działek ewidencyjnych
	granica opracowania
	D-6 projektowane oznakowanie pionowe
	D-6 istniejące oznakowanie pionowe
	P-10 projektowane oznakowanie poziome
	P-10 istniejące oznakowanie poziome

Starosta Warszawski Zachodni  
 ul. Poznańska 129/133  
 05-850 Ożarów Mazowiecki  
*10/S/2020*

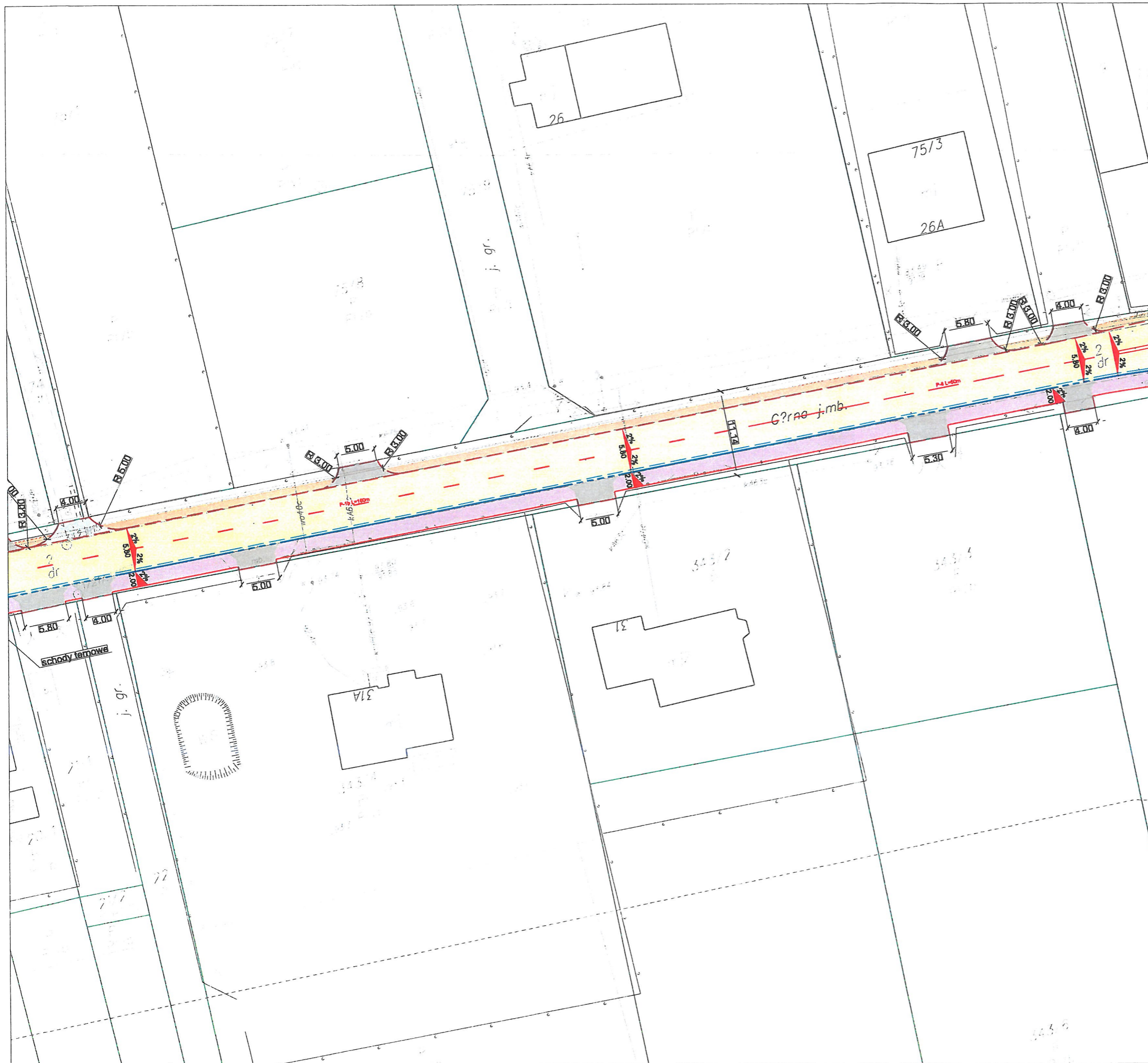
Inwestor:	
<b>Zarząd Powiatu Warszawskiego Zachodniego</b> ul. Poznańska 129/133 05-850 Ożarów Mazowiecki	
Wykonawca:	
	<b>BIURO USŁUG INŻYNIERSKICH</b> Bartłomiej Maletka ul. Cedrowa 22 Hipolitów, 05-074 Halinów Tel./Fax: (+48) 22 787 46 23 e-mail: biuro@buibm.pl www.buibm.pl
Inwestycja:	
<b>ROZBUDOWA DROGI POWIATOWEJ NR 4102W                  W MIEJSCOWOŚCI RADONICE I ŻUKÓWKA                  GM. BŁONIE</b>	
Tytuł rysunku:	Skala:
PLAN SYTUACYJNY OZNAKOWANIA	1:500
Faza:	Branża:
STAŁA ORGANIZACJA RUCHU	INŻYNIERIA RUCHU
Projektował:	Podpis:
mgr inż. Bartłomiej Maletka <small>upr. bud. do projektowania bez ograniczeń w specjalności drogowej nr MAZ/0405/POOD/10</small>	
Opracował:	Podpis:
tech bud. Adam Kaim	
Data:	Nr rys.:
marzec 2019	PSO-02
	Tom:



LEGENDA	
	projektowana jezdnia
	projektowany chodnik
	projektowane zjazdy
	projektowane pobocze
	projektowany krawężnik uliczny
	projektowane krawężnik uliczny wtopiony
	projektowane obrzeże chodnikowe
	projektowane opornik drogowy
	istniejące granice działek ewidencyjnych
	granica opracowania
	D-6 projektowane oznakowanie pionowe
	D-6 istniejące oznakowanie pionowe
	P-10 projektowane oznakowanie poziome
	P-10 istniejące oznakowanie poziome

Starosta Warszawski Zachodni  
 ul. Poznańska 129/133  
 05-850 Ożarów Mazowiecki  
*10/5/dod20*

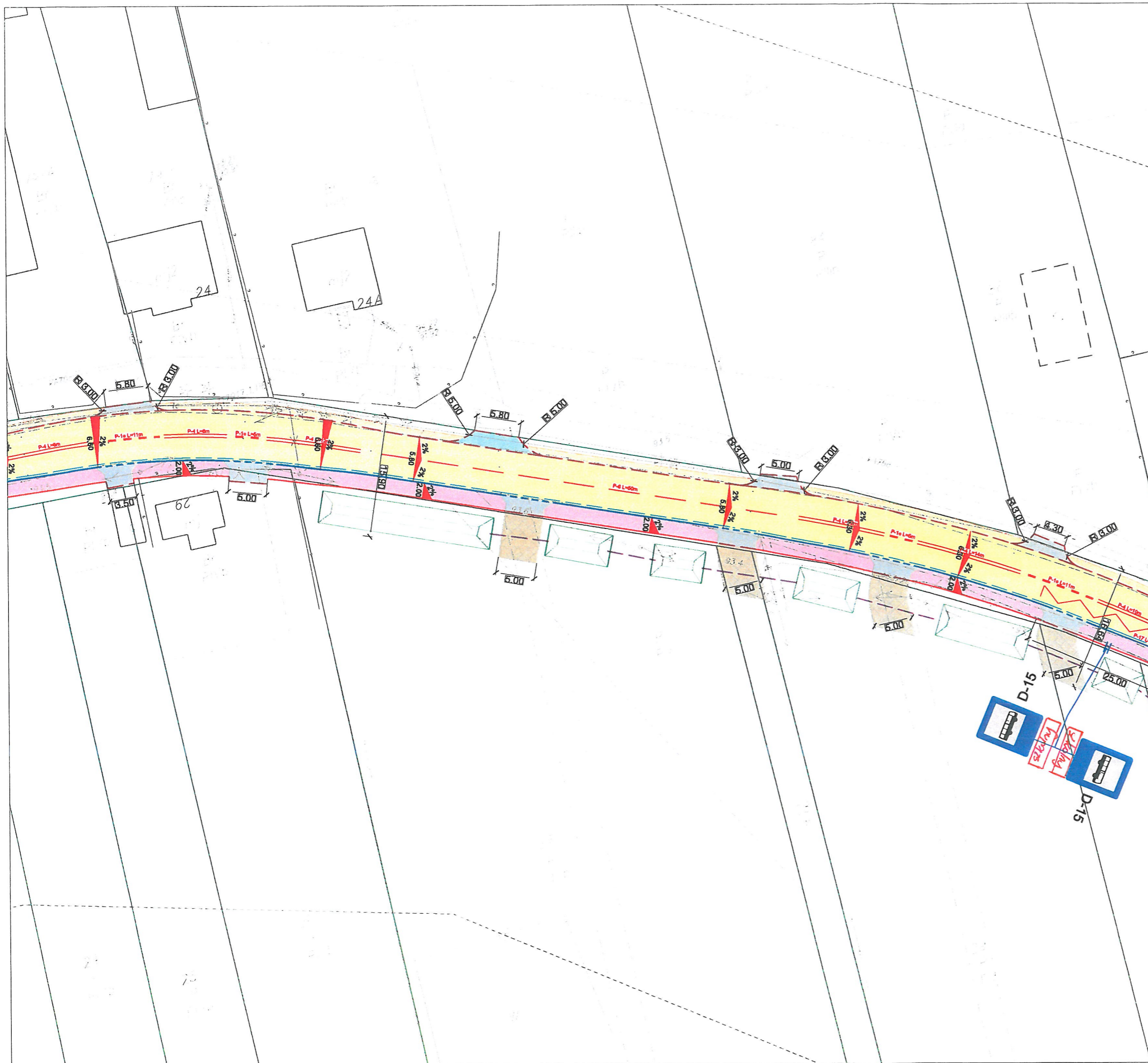
Inwestor:	
<b>Zarząd Powiatu Warszawskiego Zachodniego</b> ul. Poznańska 129/133 05-850 Ożarów Mazowiecki	
Wykonawca:	
	<b>BIURO USŁUG INŻYNIERSKICH</b> Bartłomiej Małetka ul. Cedrowa 22 Hipolitów, 05-074 Halinów Tel./Fax: (+48) 22 787 46 23 e-mail: biuro@buibm.pl www.buibm.pl
Inwestycja:	
<b>ROZBUDOWA DROGI POWIATOWEJ NR 4102W                  W MIEJSCOWOŚCI RADONICE I ŻUKÓWKA                  GM. BŁONIE</b>	
Tytuł rysunku:	Skala:
PLAN SYTUACYJNY OZNAKOWANIA	1:500
Faza:	Branża:
STAŁA ORGANIZACJA RUCHU	INŻYNIERIA RUCHU
Projektował:	Podpis:
mgr inż. Bartłomiej Małetka upr. bud. do projektowania bez ograniczeń w specjalności drogowej nr MAZ0405/POOD/10	
Opracował:	Podpis:
tech bud. Adam Kaim	
Data:	Nr rys.:
marzec 2019	PSO-03
	Tom:



LEGENDA	
	projektowana jezdnia
	projektowany chodnik
	projektowane zjazdy
	projektowane pobocze
	projektowany krawężnik uliczny
	projektowane krawężnik uliczny wtopiony
	projektowane obrzeże chodnikowe
	projektowane opomnik drogowy
	istniejące granice działek ewidencyjnych
	granica opracowania
	D-6 projektowane oznakowanie pionowe
	D-6 istniejące oznakowanie pionowe
	P-10 projektowane oznakowanie poziome
	P-10 istniejące oznakowanie poziome

Starosta Warszawski Zachodni  
ul. Poznańska 129/133  
05-850 Ożarów Mazowiecki  
10/S/2020

Inwestor:		
<b>Zarząd Powiatu Warszawskiego Zachodniego</b> ul. Poznańska 129/133 05-850 Ożarów Mazowiecki		
Wykonawca:		
	<b>BIURO USŁUG INŻYNIERSKICH</b> Bartłomiej Małetka ul. Cedrowa 22 Hipolitów, 05-074 Halinów Tel./Fax: (+48) 22 787 46 23 e-mail: biuro@buibm.pl www.buibm.pl	
Inwestycja:		
<b>ROZBUDOWA DROGI POWIATOWEJ NR 4102W W MIEJSCOWOŚCI RADONICE I ŻUKÓWKA GM. BŁONIE</b>		
Tytuł rysunku:	Skala:	
PLAN SYTUACYJNY OZNAKOWANIA	1:500	
Faza:	Branża:	
STAŁA ORGANIZACJA RUCHU	INŻYNIERIA RUCHU	
Projektował:	Podpis:	
mgr inż. Bartłomiej Małetka upr. bud. do projektowania bez ograniczeń w specjalności drogowej nr MAZ/0405/POOD/10		
Opracował:	Podpis:	
tech bud. Adam Kaim		
Data:	Nr rys.:	Tom:
marzec 2019	PSO-04	



LEGENDA	
	projektowana jezdnia
	projektowany chodnik
	projektowane zjazdy
	projektowane pobocze
	projektowany krawężnik uliczny
	projektowane krawężnik uliczny wtopiony
	projektowane obrzeże chodnikowe
	projektowane opornik drogowy
	istniejące granice działek ewidencyjnych
	granica opracowania
	D-6 projektowane oznakowanie pionowe
	D-6 istniejące oznakowanie pionowe
	P-10 projektowane oznakowanie poziome
	P-10 istniejące oznakowanie poziome

Starosta Warszawski Zachodni  
ul. Poznańska 129/133  
05-850 Ożarów Mazowiecki  
*10/15/2020*

Inwestor:	
<b>Zarząd Powiatu Warszawskiego Zachodniego</b> ul. Poznańska 129/133 05-850 Ożarów Mazowiecki	
Wykonawca:	
	<b>BIURO USŁUG INŻYNIERSKICH</b> Bartłomiej Małetka ul. Cedrowa 22 Hłopolów, 05-074 Halinów Tel./Fax: (+48) 22 787 46 23 e-mail: biuro@buibm.pl www.buibm.pl
Inwestycja:	
<b>ROZBUDOWA DROGI POWIATOWEJ NR 4102W W MIEJSCOWOŚCI RADONICE I ŻUKÓWKA GM. BŁONIE</b>	
Tytuł rysunku:	Skala:
PLAN SYTUACYJNY OZNAKOWANIA	1:500
Faza:	Branża:
STAŁA ORGANIZACJA RUCHU	INŻYNIERIA RUCHU
Projektował:	Podpis:
mgr inż. Bartłomiej Małetka upr. bud. do projektowania bez ograniczeń w specjalności drogowej nr MAZ/0405/POOD/10	
Opracował:	Podpis:
tech. bud. Adam Kaim	
Data:	Nr rys.:
marzec 2019	PSO-05
	Tom:



LEGENDA	
	projektowana jezdnia
	projektowany chodnik
	projektowane zjazdy
	projektowane pobocze
	projektowany krawężnik uliczny
	projektowane krawężnik uliczny wtopiony
	projektowane obrzeże chodnikowe
	projektowane opornik drogowy
	istniejące granice działek ewidencyjnych
	granica opracowania
	D-6 projektowane oznakowanie pionowe
	D-6 istniejące oznakowanie pionowe
	P-10 projektowane oznakowanie poziome
	P-10 istniejące oznakowanie poziome

Starosta Warszawski Zachodni  
ul. Poznańska 129/133  
05-850 Ożarów Mazowiecki  
*10/5/2020*

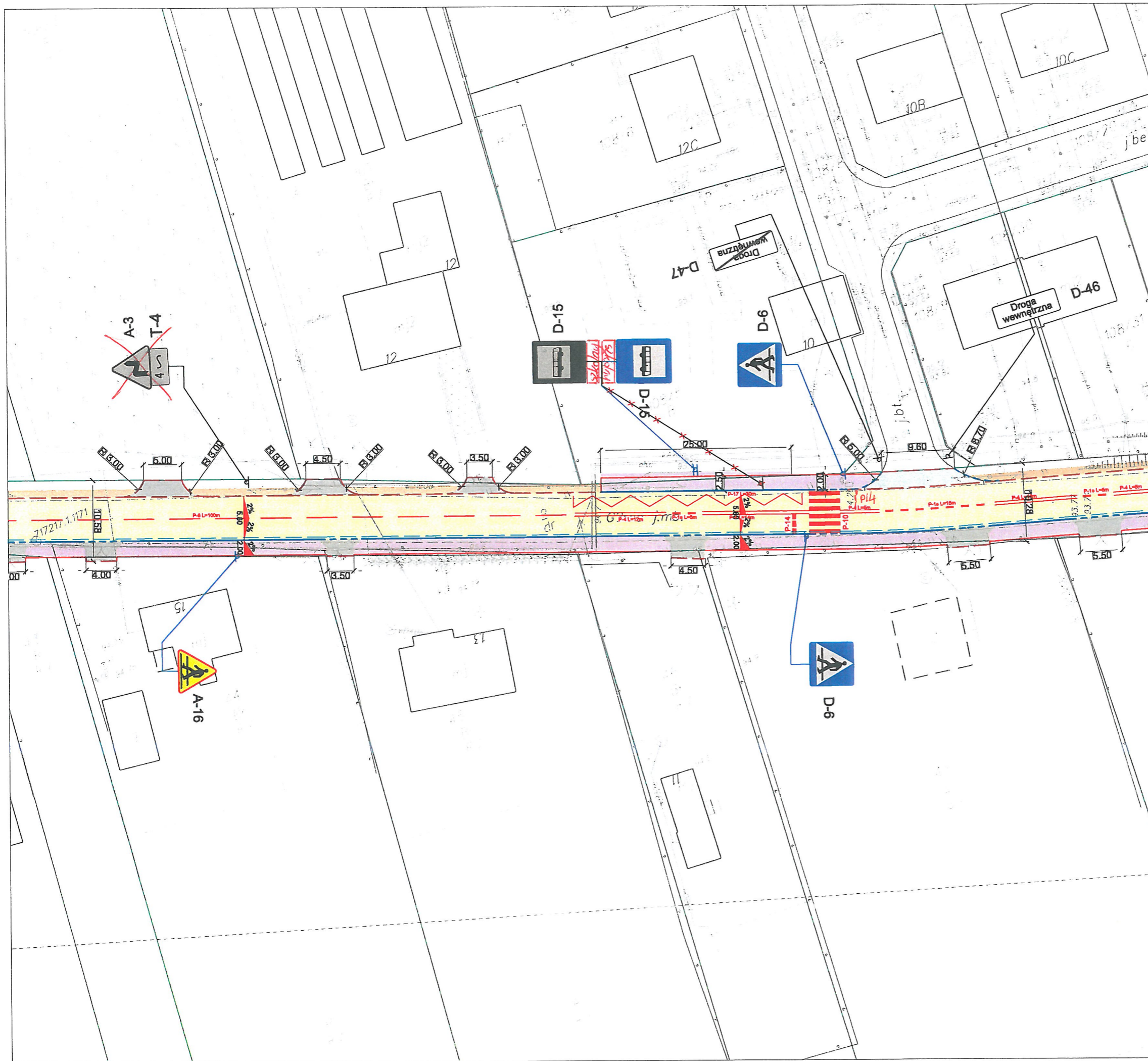
Inwestor:	
<b>Zarząd Powiatu Warszawskiego Zachodniego</b> ul. Poznańska 129/133 05-850 Ożarów Mazowiecki	
Wykonawca:	
	<b>BIURO USŁUG INŻYNIERSKICH</b> Bartłomiej Małetka ul. Cedrowa 22 Hipolitów, 05-074 Halinów Tel./Fax: (+48) 22 787 46 23 e-mail: biuro@buibm.pl www.buibm.pl
Inwestycja:	
<b>ROZBUDOWA DROGI POWIATOWEJ NR 4102W W MIEJSCOWOŚCI RADONICE I ŻUKÓWKA GM. BŁONIE</b>	
Tytuł rysunku:	Skala:
PLAN SYTUACYJNY OZNAKOWANIA	1:500
Faza:	Branża:
STAŁA ORGANIZACJA RUCHU	INŻYNIERIA RUCHU
Projektował:	Podpis:
mgr inż. Bartłomiej Małetka <small>upr. bud. do projektowania bez ograniczeń w specjalności drogowej nr 1142/0405/POOD/10</small>	
Opracował:	Podpis:
tech bud. Adam Kaim	
Data:	Nr rys.:
marzec 2019	PSO-06
	Tom:



LEGENDA	
	projektowana jezdnia
	projektowany chodnik
	projektowane zjazdy
	projektowane pobocze
	projektowany krawężnik uliczny
	projektowane krawężnik uliczny wtopiony
	projektowane obrzeże chodnikowe
	projektowane opornik drogowy
	istniejące granice działek ewidencyjnych
	granica opracowania
	D-6 projektowane oznakowanie pionowe
	D-6 istniejące oznakowanie pionowe
	P-10 projektowane oznakowanie poziome
	P-10 istniejące oznakowanie poziome

Starosta Warszawski Zachodni  
 ul. Poznańska 129/133  
 05-850 Ożarów Mazowiecki  
 10/S/2020

Inwestor:	
<b>Zarząd Powiatu Warszawskiego Zachodniego</b> ul. Poznańska 129/133 05-850 Ożarów Mazowiecki	
Wykonawca:	
	<b>BIURO USŁUG INŻYNIERSKICH</b> Bartłomiej Małetka ul. Cedrowa 22 Hipolitów, 05-074 Halinów Tel./Fax: (+48) 22 787 46 23 e-mail: biuro@buibm.pl www.buibm.pl
Inwestycja:	
<b>ROZBUDOWA DROGI POWIATOWEJ NR 4102W W MIEJSCOWOŚCI RADONICE I ŻUKÓWKA GM. BŁONIE</b>	
Tytuł rysunku:	Skala:
PLAN SYTUACYJNY OZNAKOWANIA	1:500
Faza:	Branża:
STAŁA ORGANIZACJA RUCHU	INŻYNIERIA RUCHU
Projektował: mgr inż. Bartłomiej Małetka upr. bud. do projektowania bez ograniczeń w specjalności drogowej nr MAZ/0405/POOD/10	Podpis:
Opracował: tech bud. Adam Kaim	Podpis:
Data: marzec 2019	Nr rys.: PSO-07
	Tom:



LEGENDA	
	projektowana jezdnia
	projektowany chodnik
	projektowane zjazdy
	projektowane pobocze
	projektowany krawężnik uliczny
	projektowane krawężnik uliczny wtopiony
	projektowane obrzeże chodnikowe
	projektowane opornik drogowy
	istniejące granice działek ewidencyjnych
	granica opracowania
	D-6 projektowane oznakowanie pionowe
	D-6 istniejące oznakowanie pionowe
	P-10 projektowane oznakowanie poziome
	P-10 istniejące oznakowanie poziome

Starosta Warszawski Zachodni  
ul. Poznańska 129/133  
05-850 Ożarów Mazowiecki  
10/5/2020

Inwestor:	
<b>Zarząd Powiatu Warszawskiego Zachodniego</b> ul. Poznańska 129/133 05-850 Ożarów Mazowiecki	
Wykonawca:	
	<b>BIURO USŁUG INŻYNIERSKICH</b> Bartłomiej Małetka ul. Cedrova 22 Hipolitów, 05-074 Halinów Tel./Fax: (+48) 22 787 46 23 e-mail: biuro@buibm.pl www.buibm.pl
Inwestycja:	
<b>ROZBUDOWA DROGI POWIATOWEJ NR 4102W W MIEJSCOWOŚCI RADONICE I ŻUKÓWKA GM. BŁONIE</b>	
Tytuł rysunku:	Skala:
PLAN SYTUACYJNY OZNAKOWANIA	1:500
Faza:	Branża:
STAŁA ORGANIZACJA RUCHU	INŻYNIERIA RUCHU
Projektował:	Podpis:
mgr inż. Bartłomiej Małetka upr. bud. do projektowania bez ograniczeń w specjalności drogowej nr MAZ/R-468/POOD/10	
Opracował:	Podpis:
tech bud. Adam Kaim	
Data:	Nr rys.:
marzec 2019	PSO-08
	Tom:

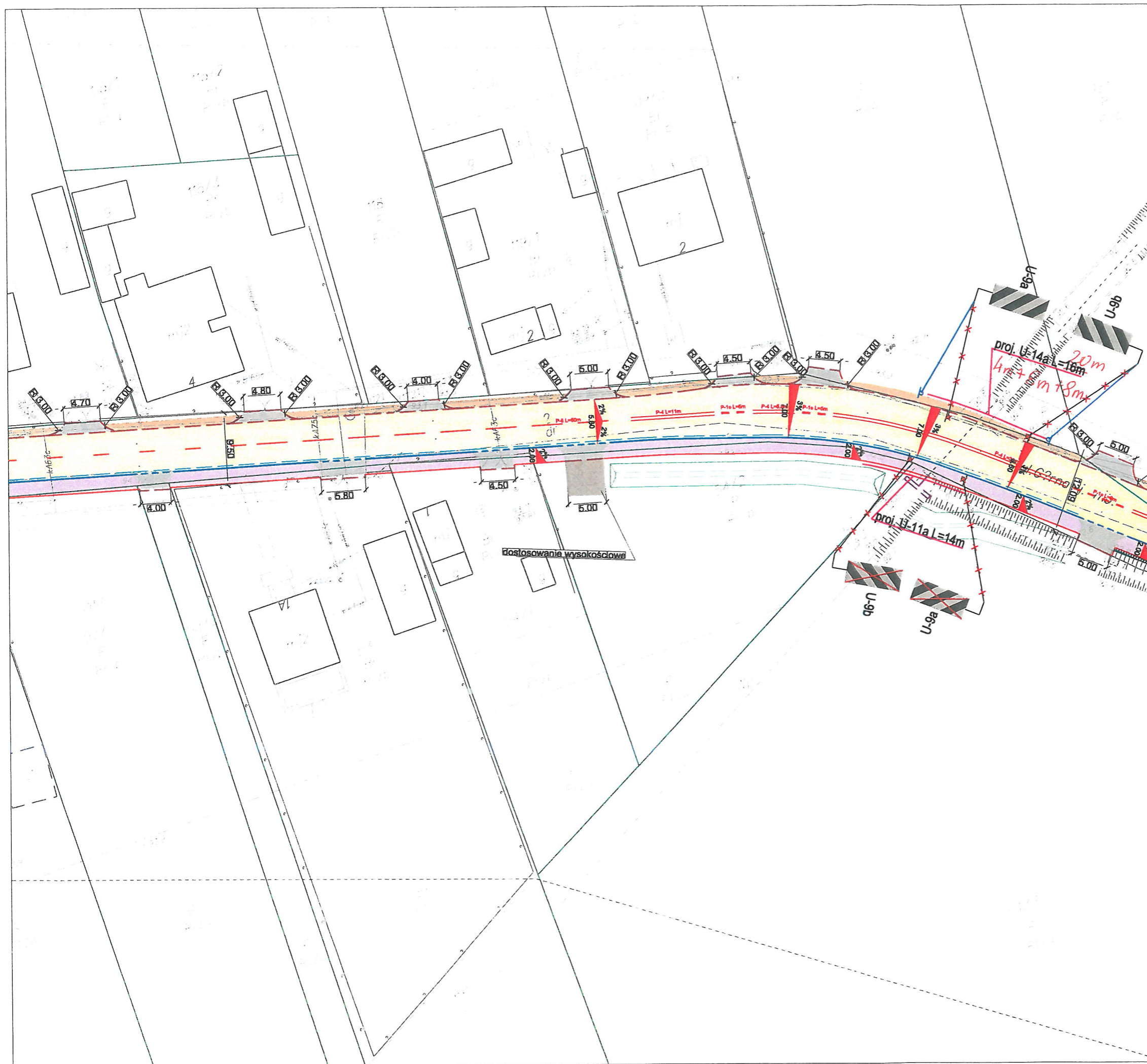




LEGENDA	
	projektowana jezdnia
	projektowany chodnik
	projektowane zjazdy
	projektowane pobocze
	projektowany krawężnik uliczny
	projektowane krawężnik uliczny wtopiony
	projektowane obrzeże chodnikowe
	projektowane opomnik drogowy
	istniejące granice działek ewidencyjnych
	granica opracowania
	D-6 projektowane oznakowanie pionowe
	D-6 istniejące oznakowanie pionowe
	P-10 projektowane oznakowanie poziome
	P-10 istniejące oznakowanie poziome

Starosta Warszawski Zachodni  
 ul. Poznańska 129/133  
 05-850 Ożarów Mazowiecki  
 10/5/2020

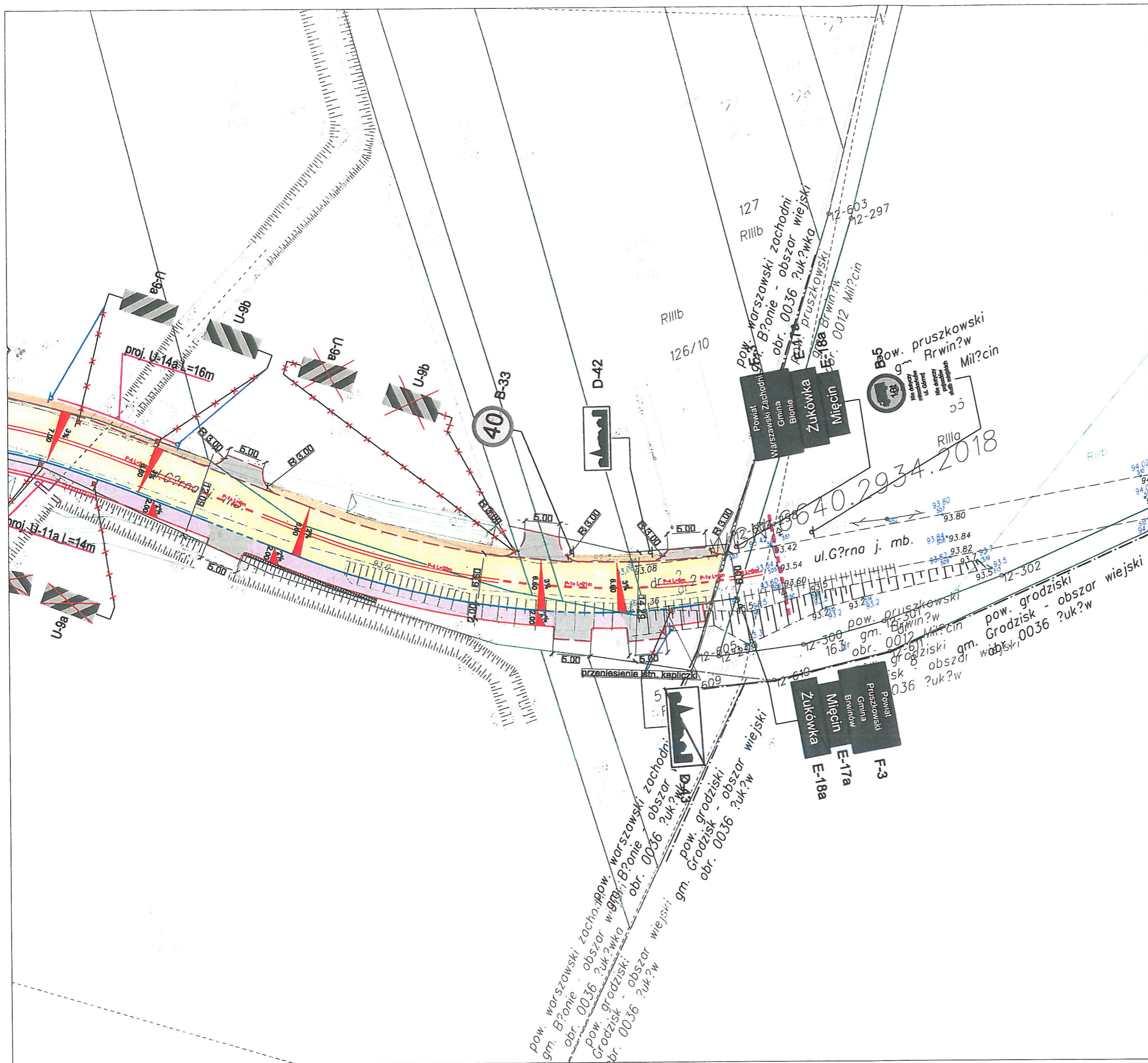
Inwestor:	
<b>Zarząd Powiatu Warszawskiego Zachodniego</b> ul. Poznańska 129/133 05-850 Ożarów Mazowiecki	
Wykonawca:	
<b>BIURO USŁUG INŻYNIERSKICH</b> Bartłomiej Małetka ul. Cedrowa 22 Hipolitów, 05-074 Hallnów Tel./Fax: (+48) 22 787 46 23 e-mail: biuro@buibm.pl www.buibm.pl	
Inwestycja:	
<b>ROZBUDOWA DROGI POWIATOWEJ NR 4102W          W MIEJSCOWOŚCI RADONICE I ŻUKÓWKA          GM. BŁONIE</b>	
Tytuł rysunku:	Skala:
PLAN SYTUACYJNY OZNAKOWANIA	1:500
Faza:	Branża:
STAŁA ORGANIZACJA RUCHU	INŻYNIERIA RUCHU
Projektował:	Podpis:
mgr inż. Bartłomiej Małetka upr. bud. do projektowania bez ograniczeń w specjalności drogowej nr MAZ/0465/POOD/10	
Opracował:	Podpis:
tech bud. Adam Kaim	
Data:	Nr rys.:
marzec 2019	PSO-09
	Tom:



LEGENDA	
	projektowana jezdnia
	projektowany chodnik
	projektowane zjazdy
	projektowane pobocze
	projektowany krawężnik uliczny
	projektowane krawężnik uliczny wtopiony
	projektowane obrzeże chodnikowe
	projektowane opoki drogowe
	istniejące granice działek ewidencyjnych
	granica opracowania
	D-6 projektowane oznakowanie pionowe
	D-6 istniejące oznakowanie pionowe
	P-10 projektowane oznakowanie poziome
	P-10 istniejące oznakowanie poziome

Starosta Warszawski Zachodni  
ul. Poznańska 129/133  
05-850 Ożarów Mazowiecki  
10/5/2020

Inwestor:	
<b>Zarząd Powiatu Warszawskiego Zachodniego</b> ul. Poznańska 129/133 05-850 Ożarów Mazowiecki	
Wykonawca:	
	<b>BIURO USŁUG INŻYNIERSKICH</b> Bartłomiej Małotka ul. Cedrowa 22 Hłopotów, 05-074 Halinów Tel./Fax: (+48) 22 787 46 23 e-mail: biuro@buibm.pl www.buibm.pl
Inwestycja:	
<b>ROZBUDOWA DROGI POWIATOWEJ NR 4102W W MIEJSCOWOŚCI RADONICE I ŻUKÓWKA GM. BŁONIE</b>	
Tytuł rysunku:	Skala:
PLAN SYTUACYJNY OZNAKOWANIA	1:500
Faza:	Branża:
STAŁA ORGANIZACJA RUCHU	INŻYNIERIA RUCHU
Projektował:	Podpis:
mgr inż. Bartłomiej Małotka upr. bud. do projektowania bez ograniczeń w specjalności drogowej nr IIAZ/0405/POOD/10	
Opracował:	Podpis:
tech bud. Adam Kaim	
Data:	Nr rys.:
marzec 2019	PSO-10
	Tom:



LEGENDA	
	projektowana jezdnia
	projektowany chodnik
	projektowane zjazdy
	projektowane pobocze
	projektowany krawężnik uliczny
	projektowane krawężnik uliczny wtopiony
	projektowane obrzeże chodnikowe
	projektowane opomnik drogowy
	istniejące granice działek ewidencyjnych
	granica opracowania
	D-6 projektowane oznakowanie pionowe
	D-6 istniejące oznakowanie pionowe
	P-10 projektowane oznakowanie poziome
	P-10 istniejące oznakowanie poziome

Starosta Warszawski Zachodni  
ul. Poznańska 129/133  
05-850 Ożarów Mazowiecki  
10/5/2019

Investor:  
**Zarząd Powiatu Warszawskiego Zachodniego**  
ul. Poznańska 129/133  
05-850 Ożarów Mazowiecki

Wykonawca:  
**BIURO USŁUG INŻYNIERSKICH**  
Bartłomiej Maletka  
ul. Cedrowa 22 Hipolitów, 05-074 Halinów  
Tel./Fax: (+48) 22 787 46 23  
e-mail: biuro@buibm.pl www.buibm.pl

Investycja:  
**ROZBUDOWA DROGI POWIATOWEJ NR 4102W  
W MIEJSCOWOŚCI RADONICE I ŻUKÓWKA  
GM. BŁONIE**

Tytuł rysunku: **PLAN SYTUACYJNY OZNAKOWANIA** Skala: **1:500**

Faza: **STAŁA ORGANIZACJA RUCHU** Branża: **INŻYNIERIA RUCHU**

Projektował: mgr inż. Bartłomiej Maletka  
upr. bud. do projektowania bez ograniczeń  
w specjalności drogowej nr MAZ/0405/POOD/10 Podpis:

Opracował: tech bud. Adam Kaim Podpis:

Data: marzec 2019 Nr rys.: PSO-11 Tom: