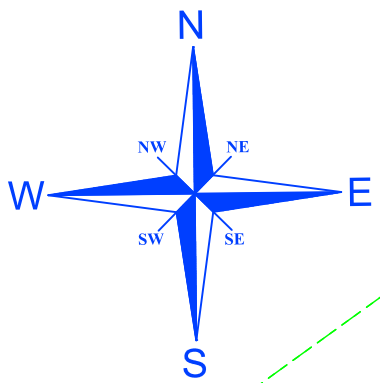
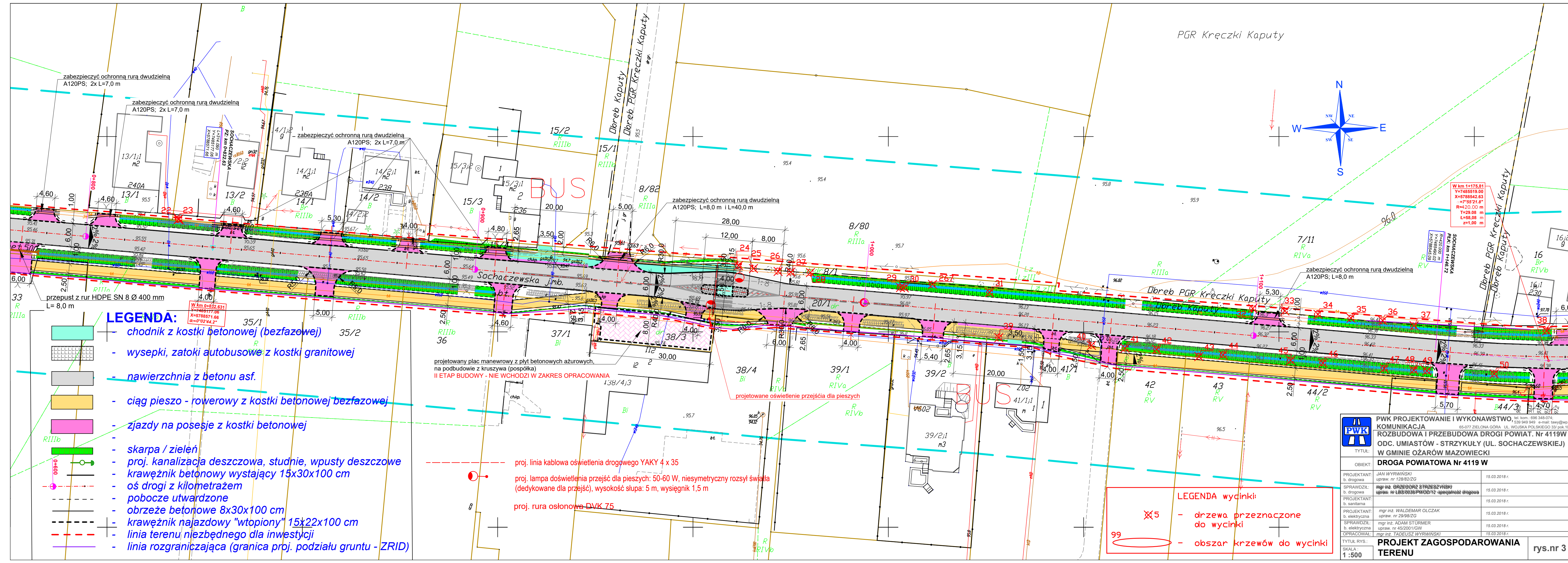









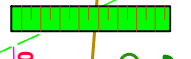






PGR Kręczki Kaputy



W km 1+175,81
Y=7485519.00
X=5788542.63
=7°55'21.8"
R=420,00 m
T=29,98 m
L=58,08 m
z=1,00 m



LEGENDA:

-  - chodnik z kostki betonowej (bezfazowej)
-  - wysepki, zatoki autobusowe z kostki granitowej
-  - nawierzchnia z betonu asf.
-  - ciąg pieszo - rowerowy z kostki betonowej bezfazowej
-  - zjazdy na posesje z kostki betonowej
-  - skarpa / zielen
-  - proj. kanalizacja deszczowa, studnie, wpusty deszczowe
-  - krawężnik betonowy wystający 15x30x100 cm
-  - oś drogi z kilometrażem
-  - pobocze utwardzone
-  - obrzeże betonowe 8x30x100 cm
-  - krawężnik najazdowy "wtopiony" 15x22x100 cm
-  - linia terenu niezbędna dla inwestycji
-  - linia rozgraniczająca (granica proj. podziału gruntu - ZRID)

projektowany plac manewrowy z płyt betonowych ażurowych, na podbudowie z kruszywa (pospółka)
II ETAP BUDOWY - NIE WCHODZI W ZAKRES OPRAWNIANIA



projektowane oświetlenie przejścia dla pieszych

proj. linia kablowa oświetlenia drogowego YAKY 4 x 35

proj. lampa doświetlenia przejść dla pieszych: 50-60 W, niesymetryczny rozsył światła (dedykowane dla przejść), wysokość słupa: 5 m, wysięgnik 1,5 m

proj. rura osłonowa DWK 75

LEGENDA wycinki

-  5 - drzewa przeznaczone do wycinki
-  99 - obszar krzewów do wycinki

PWK PROJEKTOWANIE I WYKONAWSTWO KOMUNIKACJA
ROZBUDOWA I PRZEBUDOWA DRÓGI POWIAT. Nr 4119W
ODC. UMIASTÓW - STRZYKULY (UL. SOCHACZEWSKIEJ)
W GMINIE OŻARÓW MAZOWIECKI

TYTUŁ: DROGA POWIATOWA Nr 4119 W

PROJEKTANT: b. drogowa	JAN WYRWIŃSKI upraw. nr 128/82/ZG	15.03.2018 r.
SPRAWDZIŁ: b. drogowa	mgr inż. PRZEMISŁAW STRZYKULSKI upraw. nr LBS/0036/PWOB/12 - specjalność drogowa	15.03.2018 r.
PROJEKTANT: b. sanitarna		15.03.2018 r.
PROJEKTANT: b. elektryczna	mgr inż. WALDEMAR OLCZAK upraw. nr 29/98/ZG	15.03.2018 r.
SPRAWDZIŁ: b. elektryczna	mgr inż. ADAM STÜRNER upraw. nr 45/2001/GW	15.03.2018 r.
OPRACOWAŁ:	mgr inż. TADEUSZ WYRWIŃSKI	15.03.2018 r.

TYTUŁ RYS.: **PROJEKT ZAGOSPODAROWANIA TERENU**

SKALA: 1:500

rys.nr 3