


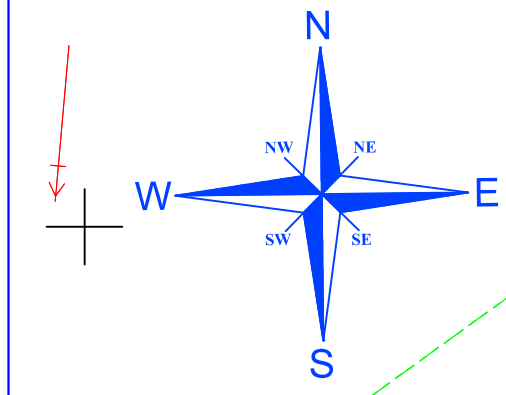
















**LEGENDA:**

-  projektowane oznakowanie poziome
-  miejsce usytuowania znaku pionowego
-  istniejące oznakowanie pionowe do likwidacji
-  A-7 projektowane oznakowanie pionowe



W km 1+175,81  
 Y=7485519,00  
 X=5788542,63  
 α=7°55'21,8"  
 R=420,00 m  
 T=29,08 m  
 L=58,08 m  
 z=1,00 m

**LEGENDA:**

-  - chodnik z kostki betonowej (beżfazowej)
-  - wysepki, zatoki autobusowe z kostki granitowej
-  - nawierzchnia z betonu asf.
-  - ciąg pieszo - rowerowy z kostki betonowej beżfazowej
-  - zjazdy na posesje z kostki betonowej
-  - skarpa / zielen
-  - proj. kanalizacja deszczowa, studnie, wpusty deszczowe
-  - krawężnik betonowy wystający 15x30x100 cm
-  - oś drogi z kilometrażem
-  - pobocze utwardzone
-  - obrzeże betonowe 8x30x100 cm
-  - krawężnik najazdowy "wtopiony" 15x22x100 cm
-  - linia terenu niezbędna dla inwestycji
-  - linia rozgraniczająca (granica proj. podziału gruntu - ZRID)

 <b>PWK PROJEKTOWANIE I WYKONAWSTWO</b> , tel. kom.: 696 348-074; KOMUNIKACJA 539 949 949 e-mail: taw@wp.pl 65-077 ZIELONA GÓRA UL. WOJSKA POLSKIEGO 33/ pok.108		
<b>ROZBUDOWA I PRZEBUDOWA DROGI POWIAT. Nr 4119W</b> <b>ODC. UMIASTÓW - STRZYKUŁY (UL. SOCHACZEWSKIEJ)</b> <b>W GMINIE OŻARÓW MAZOWIECKI</b>		
TYTUŁ: <b>DROGA POWIATOWA Nr 4119 W</b>		
PROJEKTANT: b. drogowa	JAN WYRWIŃSKI upraw. nr 128/82/ZG	15.03.2018 r.
SPRAWDZIŁ: b. drogowa		
PROJEKTANT: b. sanitarna		
PROJEKTANT: b. elektryczna		
SPRAWDZIŁ: b. elektryczna		15.03.2018 r.
OPRACOWAŁ: TYTUŁ RYS.: SKALA:	mgr inż. <b>TADEUSZ WYRWIŃSKI</b> <b>PROJEKT STAŁEJ ORGANIZACJI</b> <b>RUCHU</b>	15.03.2018 r.
<b>1 : 500</b>		<b>rys.nr 3</b>